

2008

拉美及加勒比国家经济和社会 概 要



中国人民银行国际司整理

目 录

阿根廷 (The Argentine Republic)	3
玻利维亚 (The Multinational States of Bolivia)	7
巴西 (The Federative Republic of Brazil)	11
智利 (The Republic of Chile)	15
哥伦比亚 (The Republic of Colombia)	19
哥斯达黎加 (The Republic of Costa Rica)	23
古巴 (The Republic of Cuba)	27
多米尼加共和国 (The Dominican Republic)	31
厄瓜多尔 (The Republic of Ecuador)	35
萨尔瓦多 (El Salvador)	39
危地马拉 (The Republic of Guatemala)	43
海地 (The Republic of Haiti)	47
洪都拉斯 (The Republic of Honduras)	51
墨西哥 (The United Mexican States)	55
尼加拉瓜 (The Republic of Nicaragua)	59
巴拿马 (The Republic of Panama)	63
巴拉圭 (The Republic of Paraguay)	67
秘鲁 (The Republic of Peru)	71
乌拉圭 (The Oriental Republic of Uruguay)	75
委内瑞拉 (The Bolivarian Republic of Venezuela)	79

巴哈马 (The Commonwealth of the Bahamas)	83
巴巴多斯 (Barbados)	87
伯利兹 (Belize)	91
圭亚那 (The Cooperative Republic of Guyana)	95
牙买加 (Jamaica)	99
苏里南 (The Republic of Suriname)	103
特立尼达和多巴哥 (The Republic of Trinidad and Tobago) ...	107
安提瓜和巴布达 (Antigua and Barbuda)	111
多米尼克 (The Commonwealth of Dominica)	115
格林纳达 (Grenada)	119
圣基茨和尼维斯 (The Federation of Saint Kitts and Nevis)	123
圣卢西亚 (Saint Lucia)	127
圣文森特和格林纳丁斯 (Saint Vincent and the Grenadines) ..	131

阿根廷(The Argentine Republic)

国家概况

(来源：外交部网站)

[地理] 面积 2,780,400 平方公里。位于南美洲东南部。南北长 3694 公里，东西宽 1423 公里。北部属热带气候，中部属亚热带气候，南部为温带气候。

[人口] 3940 万。其中白人和印欧混血种人占 95%，多属意大利和西班牙后裔。印第安人口 60.03 万。官方语言为西班牙语。87%的居民信奉天主教。

[首都] 布宜诺斯艾利斯 (Buenos Aires)，人口 278 万。

[历史] 16 世纪前居住着土著印第安人。16 世纪中叶沦为西班牙殖民地。1810 年 5 月 25 日爆发反抗西班牙殖民统治的“五月革命”，成立了第一个政府委员会。1812 年，民族英雄圣马丁率领人民抗击西班牙殖民军，于 1816 年 7 月 9 日宣布独立。

[经济] 阿是拉美地区综合国力较强的国家。工业较发达，主要有钢铁、汽车、石油、化工、纺织、机械、食品加工等，门类齐全。核工业发展水平居拉美前列，现拥有三座核电站，能独立生产浓缩铀。机器制造业水平较高，是拉美拥有飞机制造业的少数国家之一。

农牧业发达，是世界粮食和肉类的重要生产和出口国，素有“世界粮仓和肉库”之称。渔业资源丰富，主要渔产品为鳕鱼、鱿鱼、对虾等。

矿产资源丰富，居世界第六位。主要有石油、天然气、金、

铜、铀、铅、锌、硼酸盐、粘土等，大部分位于与智利、玻利维亚交界的安第斯山脉附近。但矿产资源勘探水平较低，目前预计尚有 75% 的资源未得到勘探开发。

[同中国的关系] 1972 年 2 月 19 日，中国与阿根廷建交。中阿建交以来经贸合作日益深化，迄今已举行 16 次经贸混委会会议。

目前阿根廷是中国在拉美的第四大贸易伙伴，中国是阿第二大出口目的地国和第三大进口来源国。中国从阿主要进口大豆、食用植物油、原油、皮革、铜矿砂及其精矿产、钢材、液化石油气及其它烃类气、纸浆、毛条和鱼粉等，对阿主要出口计算机与通讯技术产品、生命科学技术产品、摩托车、录放像机、纺织品、鞋、旅行用品及箱包、空调、服装及衣着附件等商品。

截至 2008 年 9 月，我对阿根廷非金融类直接投资额 1.46 亿美元，涉及彩电生产、航运、渔业资源开发及进出口贸易等行业。截至 2008 年 10 月，阿根廷在华投资项目 386 个，合同外资金额 4.82 亿美元，实际使用外资金额 1.58 亿美元，主要投资项目包括制造业、房地产开发、水产品加工业等。

所在地理位置



图片来源：维基百科

主要经济、社会数据

(1) 结构性宏观经济指标

	2007	2008 ^a
GDP（百万美元，根据 2000 年物价水平）	369 799	394 946
人均 GDP（美元，根据 2000 年物价水平）	9 396	9 937
国内投资总值（占 GDP 百分比）	21	21.7
经济开放程度（占 GDP 百分比）	45	50
中央政府税收（占 GDP 百分比）	17.2	21.1

(2) 短期经济指标

	2006	2007	2008 ^a	备注
GDP 年增长率(百分比)	8.5	8.7	6.8	
中央政府国际收支(占 GDP 百分比)	1	0.6	1	国内公共管理部门，权责发生制
年通胀率（百分比）	9.8	8.5	7.2	
代表性贷款利率（百分比） ^b	8.6	11.1	17.3	优惠贷款利率
经常账户余额（占 GDP 百分比）	3.6	2.7	3.5	
货物进出口交换百分比（年度变化）	5.7	3.7	11.6	
国际储备（百万美元）	32 037	46 176	46 386	

(3) 社会—经济指标

	2006	2007	2008 ^a	备注
总人口（千）	38 971	39 356	39 746	
人均收入（美元，2000 年物价水平）	8 606	9 316	-	
人均家庭收入百分比（百分比） ^c	13.8	-	-	

收入集中程度的基尼系数 ^d	0.52	-	-	城市
实际最小工资系数（年均数据，2000年=100）	193.2	219.6	-	
实际工资系数（年均数据，2000年=100）	107.8	117.6	127.8	制造业。自2005年，私营部门注册工人。2008年数字根据1-9月份数据估计。
城市公开失业率（年均数据，百分比）	10.2	8.5	8	
参与率（年均数据）	60.3	59.5	58.6	城市
就业率 ^e	54.1	54.5	53.9	城市
低生产力部门就业率（百分比） ^f	41.0	-	-	指大布宜诺斯艾利斯区域
贫困百分比（占总人口百分比）	21.0	-	-	城市
赤贫率（占总人口百分比）	7.2	-	-	同上
15-19岁年轻人辍学率（百分比）	17.5	-	-	同上
公共社会支出（占GDP百分比）	20.8	-	-	非金融公共部门

	1995-2000	2000-2005	2005-2010 ^a
婴儿死亡率（每1000出生婴儿）	22	15	13
文盲率（15岁及以上人口）	3.7	3.2	2.8

a 初步数据

b 根据月度百分比计算的年平均数据

c 根据 $D^{10}/D^{(1-4)}$ 方法计算，其中 $D^{(1-4)}$ 代表40%最贫穷的家庭， D^{10} 代表10%最富有的家庭。

d 包括收入相当于零的人们

e 适合工作年龄人群中就业人口百分比，年度百分比

f 占城市就业总人口的百分比

玻利维亚（The Multinational States of Bolivia）

国家概况

（来源：外交部网站）

〔地理〕 位于南美洲中部，内陆国。属温带气候。面积 1,098,581 平方公里。

〔人口〕 1002.8 万。其中印第安人占 54%，印欧混血种人占 31%，白人占 15%。官方语言为西班牙语。主要民族语言有克丘亚语和阿依马拉语。多数居民信奉天主教。

〔首都〕 拉巴斯（La Paz），人口 120 万。法定首都（最高法院所在地）：苏克雷（Sucre），人口 21.6 万。

〔历史〕 公元 13 世纪为印加帝国的一部分。1538 年沦为西班牙殖民地，史称上秘鲁。1825 年 8 月 6 日宣布独立，为纪念解放者玻利瓦尔取名玻利瓦尔共和国，后改为现名。1952 年 4 月爆发人民武装起义，民族主义革命运动领导人帕斯·埃斯登索罗就任总统。此后，军事政变频繁，政局长期动荡。1983 年 10 月恢复民主政体。

〔经济〕 玻是世界著名的矿产品出口国，工业不发达，农牧产品可满足国内大部分需求，为南美最贫穷的国家之一。近年来，玻经济形势逐步好转，但仍面临外债负担沉重、引资困难、失业率居高不下等困难。莫拉莱斯政府摒弃新自由主义经济政策，加强国家对经济的干预，宣布对油气资源实行国有化，提高天然气

出口价格，并推动土地改革，宏观经济指数有所改善。工业落后，以食品、纺织、皮革、酿酒、卷烟等加工业为主。有色金属冶炼有一定能力，拥有号称世界第三的平托（Vinto）冶炼厂。

[资源] 矿产资源丰富，主要有锡、锑、钨、银、锌、铅、铜、镍、铁、黄金等。石油探明储量为 9.29 亿桶，天然气为 52.3 万亿立方英尺。森林覆盖面积 50 万平方公里，占国土面积的 48%。

[同中国的关系] 1985 年 7 月 9 日建交。两国经贸合作稳步发展，积极探讨扩大中国企业在玻能源、矿业等领域投资的可能性。玻对华出口产品日益多样化。据我海关统计，2008 年中玻双边贸易额 3.32 亿美元，其中我出口 1.79 亿美元，进口 1.53 亿美元。

建交以来，中国政府多次向玻利维亚政府提供经济技术援助，帮助玻建成了打井、小水电站、文化中心等 7 个成套项目，执行了稻谷蔬菜种植等 3 个技术合作项目，取得了良好的经济和社会效益，并先后提供 7 批物资援助。

所在地理位置



图片来源：维基百科

主要经济、社会数据

（1）结构性宏观经济指标

	2007	2008 ^a
GDP（百万美元，根据 2000 年物价水平）	10 715	11 336
人均 GDP（美元，根据 2000 年物价水平）	1 090	1 130
国内投资总值（占 GDP 百分比）	14.2	15.1
经济开放程度（占 GDP 百分比）	71.4	84.1
中央政府税收（占 GDP 百分比）	18.3	-

（2）短期经济指标

	2006	2007	2008 ^a	备注
GDP 年增长率(百分比)	4.8	4.6	5.8	
中央政府国际收支(占 GDP 百分比)	3.4	2.3	3.0	
年通胀率（百分比）	4.9	11.7	11.8	
代表性贷款利率（百分比） ^b	7.8	8.2	8.8	银行 60-91 天 操作利率，美 元名义值
经常账户余额（占 GDP 百分比）	11.5	13.4	12	
货物进出口交换百分比（年度变化）	20.4	3.6	5.7	
国际储备（百万美元）	3 193	5 319	7 722	

（3）社会—经济指标

	2006	2007	2008 ^a	备注
总人口（千）	9 627	9 828	10 028	

人均收入（美元，2000 年物价水平）	1 303	1 342	-
人均家庭收入百分比（百分比） ^c	20.6	22.2	- 2004 年数据
收入集中程度的基尼系数 ^d	0.561	0.57	- 2004 年数据
实际最小工资系数（年均数据，2000 年=100）	111.1	109.7	-
实际工资系数（年均数据，2000 年=100）	101.2	98.4	- 2007 年数据为 6 月份数据。
城市公开失业率（年均数据，百分比）	8.0	7.7	-
参与率（年均数据）	-	-	-
就业率 ^e	-	-	-
低生产力部门就业率（百分比） ^f	70.9	62.5	- 2004 年数据
贫困百分比（占总人口百分比）	63.9	54.0	- 2004 年数据
赤贫率（占总人口百分比）	34.7	31.2	- 2004 年数据
15-19 岁年轻人辍学率（百分比）	37.2	18.9	- 2004 年数据
公共社会支出（占 GDP 百分比）	16.2	-	- 非金融公共部门

	1995-2000	2000-2005	2005-2010 ^a
婴儿死亡率（每 1000 出生婴儿）	67	56	46
文盲率（15 岁及以上人口）	17.9	14.6	11.7

a 初步数据

b 根据月度百分比计算的年平均数据

c 根据 D10/D（1-4）方法计算，其中 D(1-4) 代表 40%最贫穷的家庭，D10 代表 10%最富有的家庭。

d 包括收入相当于零的人们

e 适合工作年龄人群中就业人口百分比，年度百分比

f 占城市就业总人口的百分比

巴西（The Federative Republic of Brazil）

国家概况

（来源：外交部网站）

〔地理〕 位于南美洲东南部。面积 851.49 万平方公里，国土的 80%位于热带地区。

〔人口〕 18399 万。白种人占 53.7%，黑白混血种人占 38.5%，黑种人占 6.2%。官方语言为葡萄牙语。73.8%的居民信奉天主教。

〔首都〕 巴西利亚（Brasilia），人口 245.5 万。

〔历史〕 16 世纪 30 年代葡派远征队在巴建立殖民地。1808 年拿破仑入侵葡萄牙，葡王室迁往巴西。1821 年葡王室迁回里斯本，王子佩德罗留巴任摄政王。1822 年 9 月 7 日，佩德罗王子宣布独立，建立巴西帝国。1889 年 11 月 15 日，丰塞卡将军发动政变，推翻帝制，成立巴西合众国。1964 年 3 月 31 日，军人政变上台，实行独裁统治，1967 年改国名为巴西联邦共和国。1985 年 1 月，反对党在总统间接选举中获胜，结束军人执政。此后，巴政权 5 次平稳更迭，代议制民主政体基本稳固。

〔经济〕 国内生产总值位居世界第 10 位，综合实力居拉美首位。工业基础雄厚，核电、通讯、电子、飞机制造、信息、燃料乙醇等已跨入世界先进行列。农业发达，是世界蔗糖、咖啡、柑桔、玉米、鸡肉、牛肉、烟草、大豆等主要生产国，是全球最大的蔗糖生产和出口国、最大的牛肉和鸡肉出口国、第二大大豆生

产和出口国、第三大玉米生产国。农牧业产值占 GDP 的 23.07%。服务业产值占 GDP 的 50%以上，经济结构接近发达国家水平。

〔资源〕 已探明铁矿砂储量 250 亿吨，储量、产量和出口量均居世界第一位。铀矿、铝矾土和锰矿储量均居世界第三位。铌矿储量已探明 455.9 万吨。此外还有较丰富的铬矿、镍矿、黄金矿和石棉矿。煤矿探明储量 101 亿吨，但品位很低。预计石油储量将超过 500 亿桶，有望进入世界十大石油国之列。森林覆盖率为 36.7%。水力资源丰富，拥有世界 18%的淡水。

〔同中国的关系〕 1974 年 8 月 15 日与我国建交。目前，巴西是中国在拉美的最大贸易伙伴，中国是巴西的第二大贸易伙伴、出口市场和进口来源国，中巴联合研制地球资源卫星项目成为南南高科技合作的典范。

据中国海关统计，2008 年中巴贸易额 484.97 亿美元。其中中方进口 297.47 亿美元，出口 187.50 亿美元。中方主要出口机电产品、高新技术产品、无线通讯设备零部件、纺织品和服装、焦炭及半焦炭、机械设备等；进口巴铁矿砂、大豆、豆油、原油、钢材板材、纸浆、皮革、运输工具、木材和机械设备等。

所在地理位置



图片来源：维基百科

主要经济、社会数据

(1) 结构性宏观经济指标

	2007	2008 ^a
GDP (百万美元, 根据 2000 年物价水平)	812 280	860 205
人均 GDP (美元, 根据 2000 年物价水平)	4 217	4 408
国内投资总值 (占 GDP 百分比)	17.9	20.7
经济开放程度 (占 GDP 百分比)	26.6	30.5
中央政府税收 (占 GDP 百分比)	-	-

(2) 短期经济指标

	2006	2007	2008 ^a	备注
GDP 年增长率(百分比)	4	5.7	5.9	
中央政府国际收支(占 GDP 百分比)	-2.9	-2	-2.6	联邦政府, 余额为根据线下项目和名义利率计算的主要余额
年通胀率 (百分比)	3.1	4.5	5.9	
代表性贷款利率 (百分比) ^b	40	34.5	36.7	事先调整的公司利率
经常账户余额 (占 GDP 百分比)	1.3	0.1	-1.9	
货物进出口交换百分比 (年度变化)	4.7	2.8	3.3	
国际储备 (百万美元)	85 839	180 334	206 806	

(3) 社会—经济指标

	2006	2007	2008 ^a	备注
总人口 (千)	190 128	192 645	195 138	

人均收入（美元，2000 年物价水平）	3 973	4 164	-	
人均家庭收入百分比（百分比） ^c	24.9	22.7	-	
收入集中程度的基尼系数 ^d	0.6	0.59	-	
实际最小工资系数（年均数据，2000 年=100）	145.3	154.8	-	
实际工资系数（年均数据，2000 年=100）	88.2	89.5	91	社会劳动法覆盖的工人。2008 年根据 1-9 月数据整理
城市公开失业率（年均数据，%）	10	9.3	7.9	
参与率（年均数据）	56.9	56.9	56.9	6 个主要城市。2008 年为 1-10 月平均数据
就业率 ^e	51.2	51.6	52.4	同上
低生产力部门就业率（百分比） ^f	42.3	41.8	-	
贫困百分比（占总人口百分比）	33.3	30	-	
赤贫率（占总人口百分比）	9	8.5	-	
15-19 岁年轻人辍学率（百分比）	21.7	21.2	-	
公共社会支出（占 GDP 百分比）	23.8	25.1	-	整理后数据

	1995-2000	2000-2005	2005-2010 ^a
婴儿死亡率（每 1000 出生婴儿）	34	27	24
文盲率（15 岁及以上人口）	15.3	13.1	11.1

a 初步数据

b 根据月度百分比计算的年平均数据

c 根据 $D^{10}/D^{(1-4)}$ 方法计算，其中 $D^{(1-4)}$ 代表 40% 最贫穷的家庭， D^{10} 代表 10% 最富有的家庭。

d 包括收入相当于零的人们

e 适合工作年龄人群中就业人口百分比，年度百分比

f 占城市就业总人口的百分比

智利（The Republic of Chile）

国家概况

（来源：外交部网站）

〔地理〕 面积 756,626 平方公里。位于南美洲西南部，安第斯山脉西麓。海岸线总长约 1 万公里。是世界上最狭长的国家，南北长 4352 公里，东西宽 96.8-362.3 公里。境内多火山，地震频繁。

〔人口〕 1660 万。其中城市人口占 86.9%。印欧混血种人占 75%，白人 20%，印第安人 4.6%。官方语言为西班牙语。在印第安人聚居区使用马普切语。15 岁以上人口中信仰天主教的占 70.0%，信仰福音教的占 15.0%。

〔首都〕 圣地亚哥(Santiago)，人口 660.78 万。

〔历史〕 早期境内居住着阿劳干人、马普切人、火地人等印第安民族，16 世纪初以前属于印加帝国。1535 年，西班牙殖民者从秘鲁侵入智利北部。1541 年，智利沦为西班牙殖民地。1810 年 9 月 18 日成立执政委员会，实行自治。1818 年宣告独立。

〔经济〕 智利属于中等发展水平国家。矿业、林业、渔业和农业是国民经济四大支柱。经济在很大程度上依赖对外贸易。出口总额占国内生产总值的 38%左右。20 世纪 80 年代后，智开放市场，加强宏观调控，调整产业结构，经济取得较大增长，被世界银行和西方国家誉为拉美经济的样板。特别是 2003 年以来，

智政府实行稳健的财政政策和货币政策，得益于铜、三文鱼、纸浆等智出口支柱产品价格持续走高，经济稳步增长。但 2008 年下半年以来受国际金融危机蔓延影响，智实体经济逐步受到冲击，经济增长放缓。

[资源] 矿藏、森林和水产资源丰富，以盛产铜闻名于世，素称“铜之王国”。已探明的铜蕴藏量达 2 亿吨以上，居世界第一位，约占世界储藏量的 1/3。铜储量、产量和出口量均为世界第一。铁蕴藏量约 12 亿吨，煤约 50 亿吨。此外，还有硝石、钼、金、银、铝、锌、碘、石油、天然气等。盛产温带林木，木质优良，是拉美第一大林产品出口国。渔业资源丰富，是世界第五渔业大国。

[同中国的关系] 1970 年 12 月 15 日同中国建交。

2007 年中智经贸关系保持快速增长势头，智是中国在拉美的第二大贸易伙伴，中国是智在全球的第一大贸易伙伴。据中国海关统计，2007 年，双边贸易额达 146.73 亿美元，其中中方出口 44.16 亿美元，进口 102.57 亿美元。

所在地理位置



图片来源：维基百科

主要经济、社会数据

（1）结构性宏观经济指标

	2007	2008 ^a
GDP（百万美元，根据 2000 年物价水平）	101 725	105 590
人均 GDP（美元，根据 2000 年物价水平）	6 127	6 296
国内投资总值（占 GDP 百分比）	26.6	31.4
经济开放程度（占 GDP 百分比）	80.4	79.6
中央政府税收（占 GDP 百分比）	20.2	18.5

（2）短期经济指标

	2006	2007	2008 ^a	备注
GDP 年增长率(百分比)	4.3	5.1	3.8	
中央政府国际收支(占 GDP 百分比)	7.7	8.8	6.9	
年通胀率（百分比）	2.6	7.8	7.1	
代表性贷款利率（百分比） ^b	14.4	13.6	15.2	90-360 天贷款利率，未调整
经常账户余额（占 GDP 百分比）	4.7	4.4	-3	
货物进出口交换百分比（年度变化）	31.4	3.8	-7.2	
国际储备（百万美元）	19 429	16 910	23 162	

（3）社会—经济指标

	2006	2007	2008 ^a	备注
总人口（千）	16 436	16 604	16 770	
人均收入（美元，2000 年物价水平）	6 484	6 939	-	
人均家庭收入百分比（百分比） ^c	15.9	-	-	

收入集中程度的基尼系数 ^d	0.52	-	-	
实际最小工资系数（年均数据，2000年=100）	116.3	118.5	-	
实际工资系数（年均数据，2000年=100）	110.6	113.7	113.4	小时工资系数。2008年数据根据1-10月份数据整理
城市公开失业率（年均数据，%）	7.7	7.1	7.7	
参与率（年均数据）	54.8	54.9	56	全国。2008年数据为1-9月份平均数据
就业率 ^e	50.5	51	51.5	同上
低生产力部门就业率（百分比） ^f	30.7	-	-	
贫困百分比（占总人口百分比）	13.7	-	-	
赤贫率（占总人口百分比）	3.2	-	-	
15-19岁年轻人辍学率（百分比）	12.2	-	-	
公共社会支出（占GDP百分比）	12.0	12.3	-	中央政府

	1995-2000	2000-2005	2005-2010 ^a
婴儿死亡率（每1000出生婴儿）	12	8	7
文盲率（15岁及以上人口）	5.1	4.2	3.5

a 初步数据

b 根据月度百分比计算的年平均数据

c 根据 $D^{10}/D^{(1-4)}$ 方法计算，其中 $D^{(1-4)}$ 代表40%最贫穷的家庭， D^{10} 代表10%最富有的家庭。

d 包括收入相当于零的人们

e 适合工作年龄人群中就业人口百分比，年度百分比

f 占城市就业总人口的百分比

哥伦比亚（The Republic of Colombia）

国家概况

（来源：外交部网站）

〔地理〕 位于南美洲西北部。海岸线长 2900 公里。境内显著地分为西部山地区和东部平原区。哥地处热带，气候因地势而异。东部平原南部和太平洋沿岸属热带雨林气候，1000 至 2000 米的山地属亚热带森林气候，西北部属热带草原气候。面积 1,141,748 平方公里。

〔人口〕 4670 万。其中印欧混血种人占 60%，白人占 20%，黑白混血种人占 18%，其余为印第安人和黑人。官方语言为西班牙语。多数居民信奉天主教。

〔首都〕 波哥大（Bogota），人口 677.6 万。

〔历史〕 古代为奇布查族等印第安人的居住地。1536 年沦为西班牙殖民地。1810 年 7 月 20 日宣布脱离西班牙独立，后遭镇压。1819 年，南美解放者西蒙·玻利瓦尔领导的起义军大败西班牙殖民军后，哥重获解放。1821 年与现厄瓜多尔、委内瑞拉、巴拿马组成大哥伦比亚共和国。1829～1830 年，委、厄先后退出，大哥伦比亚共和国解体。1831 年改名为新格拉纳达共和国，1861 年称哥伦比亚合众国，1886 年改称现名（1903 年巴拿马独立）。独立后，自由党和保守党轮流执政。2002 年 5 月，独立人士乌里韦在大选首轮投票中以超过半数的选票当选总统，打破了哥两大传统政党轮流执政的政治格局。2006 年 5 月，乌里韦在

大选中成功连选连任。

〔经济〕历史上是以生产咖啡为主的农业国。耕地面积 467 万公顷，占国土的 8.5%。哥是世界第二大鲜花出口国，香蕉和咖啡出口居世界第三位。2005 年咖啡种植面积 77.5 万公顷，产量 55.21 万吨。工业以制造业为主。采矿业有石油、煤炭、黄金、绿宝石、铀、镍、铝矾土、铁和铂等，绿宝石出口占世界第一位。

〔资源〕自然资源丰富，煤炭、石油、绿宝石为主要矿藏。绿宝石储量世界第一。铝矾土储量 1 亿吨，铀储量 4 万吨。此外还有金、银、镍、铂、铁等矿藏。森林面积约 4923 万公顷。

〔同中国的关系〕1980 年 2 月 7 日两国建交。两国经贸、文化、军事等领域交流合作不断扩大，双边贸易额大幅增长。2008 年，中哥贸易额为 40.99 亿美元，同比增长 22.1%。其中，中方出口 29.74 亿美元，增长 31.5%，进口 11.25 亿美元，增长 2.7%。中哥经济合作起步较晚，规模不大，主要涉及石油勘探开发领域。

所在地理位置



图片来源：维基百科

主要经济、社会数据

(1) 结构性宏观经济指标

	2007	2008 ^a
GDP (百万美元, 根据 2000 年物价水平)	131 115	135 048
人均 GDP (美元, 根据 2000 年物价水平)	2 843	2 892
国内投资总值 (占 GDP 百分比)	27.7	29.9
经济开放程度 (占 GDP 百分比)	38.2	38.8
中央政府税收 (占 GDP 百分比)	13.5	16.9

(2) 短期经济指标

	2006	2007	2008 ^a	备注
GDP 年增长率(百分比)	6.8	7.7	3	
中央政府国际收支(占 GDP 百分比)	-3.8	-3	-2.7	全国中央政府。余额中不包括金融重组成本。
年通胀率 (百分比)	4.5	5.7	7.7	
代表性贷款利率 (百分比) ^b	12.9	15.4	17.1	中央银行贷款利率。(所有贷款利率加权平均)
经常账户余额 (占 GDP 百分比)	-1.8	-2.8	-2.7	
货物进出口交换百分比 (年度变化)	3.8	8	13.1	
国际储备 (百万美元)	15 440	20 955	23 672	

(3) 社会—经济指标

	2006	2007	2008 ^a	备注
总人口 (千)	45 518	46 116	46 702	
人均收入 (美元, 2000 年物价水平)	2 720	2 914	-	2005 年数据

人均家庭收入百分比（百分比） ^c	25.2	-	-	2005 年数据
收入集中程度的基尼系数 ^d	0.58	-	-	
实际最小工资系数（年均数据，2000 年=100）	107.9	108.6	-	
实际工资系数（年均数据，2000 年=100）	109.3	108.7	106.8	制造业。自 2005 年，私营部门注册工人。2008 年根据 1-8 月数据估计
城市公开失业率（年均数据，%）	12.9	11.4	11.5	
参与率（年均数据）	62	61.8	62.7	13 个主要城市数据。2008 年为 1-10 月份平均数据
就业率 ^e	54	54.8	55.4	同上
低生产力部门就业率（百分比） ^f	-	-	-	
贫困百分比（占总人口百分比）	46.8	-	-	2005 年数据
赤贫率（占总人口百分比）	20.2	-	-	2005 年数据
15-19 岁年轻人辍学率（百分比）	26.0	-	-	2005 年数据
公共社会支出（占 GDP 百分比）	13.6	14.9	-	非金融公共部门

	1995-2000	2000-2005	2005-2010 ^a
婴儿死亡率（每 1000 出生婴儿）	24	21	19
文盲率（15 岁及以上人口）	9.9	8.4	7.1

a 初步数据

b 根据月度百分比计算的年平均数据

c 根据 $D^{10}/D^{(1-4)}$ 方法计算，其中 $D^{(1-4)}$ 代表 40% 最贫穷的家庭， D^{10} 代表 10% 最富有的家庭。

d 包括收入相当于零的人们

e 适合工作年龄人群中就业人口百分比，年度百分比

f 占城市就业总人口的百分比

哥斯达黎加（The Republic of Costa Rica）

国家概况

（来源：外交部网站）

[地理] 位于中美洲南部。东临加勒比海，西濒太平洋，北接尼加拉瓜，东南与巴拿马毗连。海岸线长 1200 公里。面积 51,100 平方公里。

[人口] 451 万人。白人和印欧混血种人占 95%，黑人占 3%，印第安土著居民约 0.5%。官方语言为西班牙语。95% 的居民信奉天主教。

[首都] 圣何塞（San José），人口 142 万。

[历史] 原为印第安人居住地。1564 年沦为西班牙殖民地。1821 年 9 月 15 日宣布独立。1823 年加入中美洲联邦，1838 年退出。1848 年 8 月 30 日成立共和国。

[经济] 哥经济发展水平在中美洲名列前茅。外贸、旅游和服务业在国民经济中占重要地位。哥政府致力于推动哥经济发展，实行财税改革，支持美国-中美洲自由贸易协定（CAFTA），对外开放电信、保险等部门，积极发展高科技产业，努力扩大出口，吸引外国直接投资，并提出在 2021 年使哥成为发达国家的长期发展战略。

[对外贸易] 哥实行贸易开放政策，与墨西哥、智利、中美

洲五国、多米尼加、美国等签有自由贸易协定，与世界 50 多个国家（地区）有贸易关系。对外贸易在国民经济中占重要地位。主要出口对象是美国、中国、欧盟和中美洲邻国，主要出口电子芯片、集成电路、纺织品、香蕉、菠萝、咖啡、医疗器械、加工食品、机械和电子配件等。主要进口对象为美国、欧盟、委内瑞拉、墨西哥等国，主要进口原材料、消费品、燃料、润滑油和资本货物。

〔同中国的关系〕中国与哥斯达黎加于 2007 年 6 月 1 日建交。中国是哥第二大贸易伙伴。中国向哥主要出口电器及电子产品、运输工具、机械设备、棉纺织品和塑料制品等；从哥进口电器及电子产品、电子技术、集成电路及微电子组件、计算机与通信技术、电子零配件等。2007 年 10 月阿里亚斯总统访华期间，两国政府签署了《中哥经济技术合作协定》。2008 年 11 月，胡锦涛主席访哥期间，同阿里亚斯总统共同宣布启动两国自贸协定谈判。据中国海关统计，2008 年中哥贸易总额为 28.87 亿美元，其中我出口 6.17 亿美元，进口 22.7 亿美元。

所在地理位置



图片来源：维基百科

主要经济、社会数据

（1）结构性宏观经济指标

	2007	2008 ^a
GDP（百万美元，根据 2000 年物价水平）	22 756	23 507
人均 GDP（美元，根据 2000 年物价水平）	5 085	5 166
国内投资总值（占 GDP 百分比）	23.4	25.9
经济开放程度（占 GDP 百分比）	102.8	97.4
中央政府税收（占 GDP 百分比）	15.3	15

（2）短期经济指标

	2006	2007	2008 ^a	备注
GDP 年增长率(百分比)	8.8	7.3	3.3	
中央政府国际收支(占 GDP 百分比)	-1.1	0.6	-0.5	
年通胀率（百分比）	9.4	10.8	13.9	
代表性贷款利率（百分比） ^b	22.7	17.3	16.3	以本国货币计量的金融系统平均贷款利率
经常账户余额（占 GDP 百分比）	-4.5	-6.2	-8.1	
货物进出口交换百分比（年度变化）	-2.9	-1	-3.8	
国际储备（百万美元）	3 115	4 114	3 799	2008 年 12 月 16 日最新数字

（3）社会—经济指标

	2006	2007	2008 ^a	备注
总人口（千）	4 399	4 475	4 550	
人均收入（美元，2000 年物价水平）	4 622	4 722	-	

人均家庭收入百分比（百分比） ^c	13.4	13.9	-	
收入集中程度的基尼系数 ^d	0.48	0.48	-	
实际最小工资系数（年均数据，2000 年=100）	99.5	100.8	-	
实际工资系数（年均数据，2000 年=100）	102.4	103.8	102.2	社保覆盖的工人公布的平均工资。2008 年根据 1-8 月份数据预测。
城市公开失业率（年均数据，%）	6	4.8	4.8	
参与率（年均数据）	56.6	57	56.7	全国。2008 年数据为 7 月份数据
就业率 ^e	53.3	54.4	53.9	同上
低生产力部门就业率（百分比） ^f	39.8	37.7	-	
贫困百分比（占总人口百分比）	19	18.6	-	
赤贫率（占总人口百分比）	7.2	5.3	-	
15-19 岁年轻人辍学率（百分比）	30.1	29.7	-	
公共社会支出（占 GDP 百分比）	16.7	17.2	-	公共部门

	1995-2000	2000-2005	2005-2010 ^a
婴儿死亡率（每 1000 出生婴儿）	12	11	10
文盲率（15 岁及以上人口）	5.2	4.4	3.8

a 初步数据

b 根据月度百分比计算的年平均数据

c 根据 $D^{10}/D^{(1-4)}$ 方法计算，其中 $D^{(1-4)}$ 代表 40% 最贫穷的家庭， D^{10} 代表 10% 最富有的家庭。

d 包括收入相当于零的人们

e 适合工作年龄人群中就业人口百分比，年度百分比

f 占城市就业总人口的百分比

古巴（The Republic of Cuba）

国家概况

（来源：外交部网站）

〔地理〕 面积 110,860 平方公里。位于加勒比海西北部墨西哥湾入口。由古巴岛、青年岛等 1600 多个岛屿组成，是西印度群岛中最大的岛国。全境大部分地区属热带雨林气候，仅西南部沿岸背风坡为热带草原气候。

〔人口〕 1124.4 万。人口密度每平方公里 101 人。白人占 66%，黑人占 11%，混血种人占 22%。城市人口占 75.4%。官方语言为西班牙语。主要信奉天主教、非洲教、新教和古巴教。

〔首都〕 哈瓦那（La Habana），人口 214.8 万。

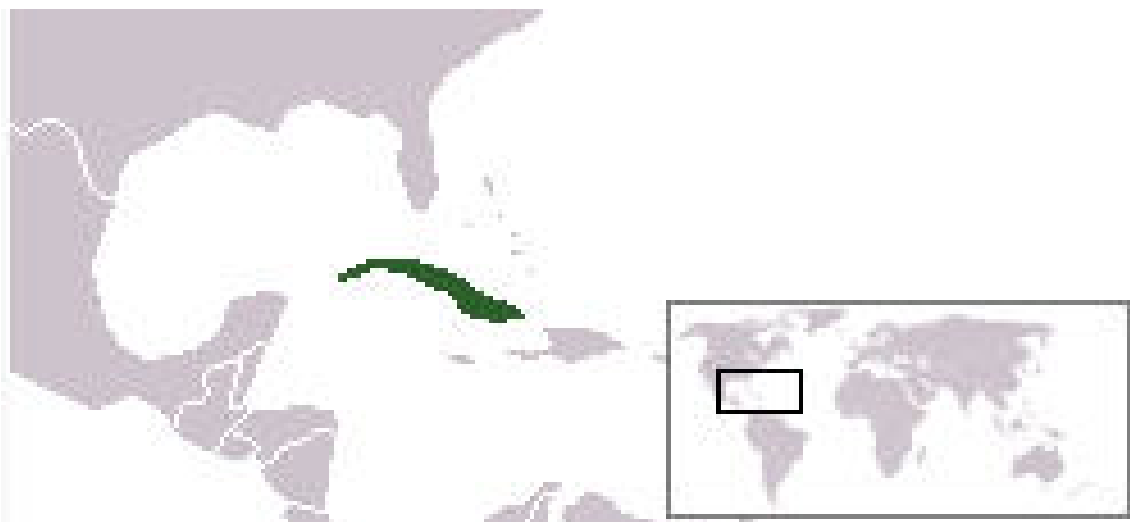
〔历史〕 1510 年西班牙远征军开始征服古巴并进行殖民统治。1762~1763 年曾被英国占领。1868 年和 1895 年先后爆发两次独立战争。1898 年美国对西班牙战争胜利后占领古巴。1901 年古新宪法被迫接受“普拉特修正案”，允许美保留干预古内政的权利。1902 年 5 月 20 日美扶植成立“古巴共和国”。1903 年美强租古海军基地两处，其中关塔那摩海军基地迄今仍被美占领。此后，古基本上由独裁政府统治，政局动荡。1959 年 1 月 1 日，卡斯特罗率起义军推翻了独裁统治，建立革命政府。1961 年 4 月，卡斯特罗宣布开始社会主义革命。1962 年，美宣布对古实行经济、贸易和金融封锁。

[经济] 经济以制糖业为主，主要生产甘蔗、烟草、热带水果等，旅游和侨汇收入是重要外汇来源。镍钴矿资源丰富。基础工业落后，粮食和能源依赖进口，生活必需品短缺，长期实行定量供应。古巴实行严格的计划经济体制。美国对古长达半个世纪的封锁导致古巴经济损失高达 1240 亿美元。苏东剧变使古巴经济受到剧烈冲击。自 1993 年期，古经济逐渐恢复，1994—2003 年经济年均增长 3.6%，2004—2007 年经济年均增长 9.2%，2008 年经济增长 4.3%

[与中国关系] 1960 年 9 月 2 日，古巴与中国建交。

目前，我国是古巴第二大贸易伙伴，古巴是我国在拉美的第十大贸易伙伴。据我国海关统计， 2008 年双边贸易额为 22.56 亿美元，其中我出口 13.53 亿美元，进口 9.03 亿美元。我国主要出口电冰箱、客车、内燃机车、皮卡、发动机等机电产品，主要进口镍、糖等。两国部长级经贸混委会定期举行。2008 年 11 月，第 21 届经贸混委会在哈瓦那举行。

所在地理位置



图片来源：维基百科

主要经济、社会数据

（1）结构性宏观经济指标

	2007	2008 ^a
GDP（百万美元，根据 2000 年物价水平）	46 941	48 960
人均 GDP（美元，根据 2000 年物价水平）	4 173	4 354
国内投资总值（占 GDP 百分比）	8.9	8.8
经济开放程度（占 GDP 百分比）	38	37.6
中央政府税收（占 GDP 百分比）	27.7	25.5

（2）短期经济指标

	2006	2007	2008 ^a	备注
GDP 年增长率(百分比)	12.1	7.3	4.3	
中央政府国际收支(占 GDP 百分比)	-3.2	-3.2	-4.2	
年通胀率（百分比）	5.7	2.8	0.4	对应国内货币市场。2008 年为 10 月份数据
代表性贷款利率（百分比） ^b	9.4	9.1	-	商业贷款利率
经常账户余额（占 GDP 百分比）	-0.4	0.8	-	
货物进出口交换百分比（年度变化）	26.3	5.2	-	
国际储备（百万美元）	-	-	-	

（3）社会—经济指标

	2006	2007	2008 ^a	备注
总人口（千）	11 249	11 248	11 244	
人均收入（美元，2000 年物价水平）	3 970	4 209	-	
人均家庭收入百分比（百分比） ^c	-	-	-	
收入集中程度的基尼系数 ^d	0.38	-	-	指城市地区。 数字与 1996

				-199 关联，由 国家公布。
实际最小工资系数（年均数据，2000 年=100）	196.6	184.7	-	
实际工资系数（年均数据，2000 年 =100）	144.5	143.1	140.5	
城市公开失业率（年均数据，%）	1.9	1.8	1.6	
参与率（年均数据）	72.1	73.7	74.8	全国。古巴工 作 人 口 指 17-59 岁男子 和 15-54 岁女 子。2008 年为 1-9 月平均。
就业率 ^e	70.7	72.4	73.6	同上
低生产力部门就业率（百分比） ^f	-	-	-	
贫困百分比（占总人口百分比）	20.0	-	-	城市中面临贫 困危险人们。
赤贫率（占总人口百分比）	-	-	-	
15-19 岁年轻人辍学率（百分比）	-	-	-	
公共社会支出（占 GDP 百分比）	32.0	36.9	-	中央政府

	1995-2000	2000-2005	2005-2010 ^a
婴儿死亡率（每 1000 出生婴儿）	10	6	5
文盲率（15 岁及以上人口）	4.1	3.3	2.7

a 初步数据

b 根据月度百分比计算的年平均数据

c 根据 $D^{10}/D^{(1-4)}$ 方法计算，其中 $D^{(1-4)}$ 代表 40%最贫穷的家庭， D^{10} 代表 10%最富有的家庭。

d 包括收入相当于零的人们

e 适合工作年龄人群中就业人口百分比，年度百分比

f 占城市就业总人口的百分比

多米尼加共和国（The Dominican Republic）

国家概况

（来源：新华网）

〔地理〕 多领土面积为 4.8 万平方公里。位于加勒比海伊斯帕尼奥拉岛东部。西接海地，南临加勒比海，北濒大西洋，东隔莫纳海峡同波多黎各相望。境内地势较高，多山，科迪勒拉山脉分中央、北部和东部三条横贯全国。中部的杜阿尔特峰海拔 3175 米，为西印度群岛的最高峰。中北部有锡瓦奥谷地，西部有大片干旱沙漠。主要河流为北亚克河、尤约河。西南部的恩里基略湖为第一大湖，是拉美陆地最低点，湖面在海平面以下 40 多米。北部、东部属热带雨林气候，西南部属热带草原气候。

位于首都圣多明各市中心的唐人街是圣多明各 3 万多名华人的主要聚居地，也是当地有名的商业区之一。

〔人口〕 805 万。其中黑白混血种人和印欧混血种人占 73%，白人占 16%，黑人占 11%。官方语言为西班牙语。90%以上居民信奉天主教，其余信奉基督教新教和犹太教。

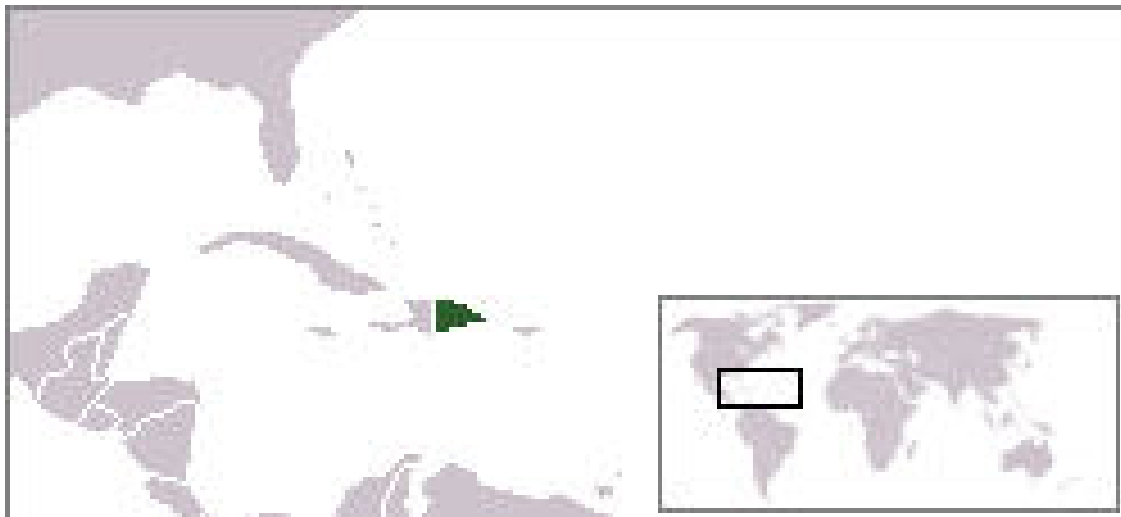
〔首都〕 圣多明各（Santo Domingo），是美洲最古老的城市之一。这座城市拥有历史悠久的圣多明各大学和多处名胜古迹，是加勒比地区的旅游胜地。

〔历史〕 多原是印第安人居住地。1492 年沦为西班牙殖民地。1496 年西班牙人在岛上建立圣多明各城，成为欧洲殖民者在美洲的第一个永久性居民点。1795 年归属法国。1809 年复归西班牙。

牙。1821 年 11 月脱离西班牙独立，次年 2 月又被海地侵占。1844 年 2 月 27 日再次宣告独立，成立多米尼加共和国。 1861-1865 年再度被西班牙占领。1916-1924 年，美国对其实行军事统治。从 1930 年起，由美国扶持的特鲁希略家族统治长达 30 年之久，直到 1960 年特鲁希略被迫下台。

〔同中国的关系〕 中国和多米尼加无外交关系。

所在地理位置



图片来源：维基百科

主要经济、社会数据

（1）结构性宏观经济指标

	2007	2008 ^a
GDP（百万美元，根据 2000 年物价水平）	33 771	35 291
人均 GDP（美元，根据 2000 年物价水平）	3 464	3 568
国内投资总值（占 GDP 百分比）	17.5	17.9
经济开放程度（占 GDP 百分比）	69	71.3
中央政府税收（占 GDP 百分比）	16	-

（2）短期经济指标

	2006	2007	2008 ^a	备注
GDP 年增长率(百分比)	10.7	8.5	4.5	
中央政府国际收支（占 GDP 百分比）	-1.1	0.6	-3.2	权责发生制，总余额包括残值和其他转移支付。
年通胀率（百分比）	5.0	8.9	4.5	
代表性贷款利率（百分比） ^b	15.7	11.7	15.5	优惠贷款利率
经常账户余额（占 GDP 百分比）	-3.5	-5.4	-12.7	
货物进出口交换百分比（年度变化）	-1.0	3.3	-5.6	
国际储备（百万美元）	2 151	2 843	2 533	

（3）社会—经济指标

	2006	2007	2008 ^a	备注
总人口（千）	9 608	9 749	9 890	
人均收入（美元，2000 年物价水平）	3 234	3 465	-	

人均家庭收入百分比（百分比） ^c	24.5	21.3	-	
收入集中程度的基尼系数 ^d	0.58	0.56	-	
实际最小工资系数（年均数据，2000 年=100）	89.6	93.8	-	
实际工资系数（年均数据，2000 年=100）	-	-	-	
城市公开失业率（年均数据，百分比）	16.2	15.6	14	
参与率（年均数据）	56.0	56.0	55.7	全国。2008 年为 4 月份数据
就业率 ^e	46.8	47.3	47.8	同上
低生产力部门就业率（百分比） ^f	50	48.9	-	
贫困百分比（占总人口百分比）	44.5	44.5	-	
赤贫率（占总人口百分比）	22.0	21.0	-	
15-19 岁年轻人辍学率（百分比）	15.9	14.2	-	
公共社会支出（占 GDP 百分比）	8.0	-	-	中央政府

	1995-2000	2000-2005	2005-2010 ^a
婴儿死亡率（每 1000 出生婴儿）	41	35	30
文盲率（15 岁及以上人口）	18.3	16.3	14.5

a 初步数据

b 根据月度百分比计算的年平均数据

c 根据 $D^{10}/D^{(1-4)}$ 方法计算，其中 $D^{(1-4)}$ 代表 40% 最贫穷的家庭， D^{10} 代表 10% 最富有的家庭。

d 包括收入相当于零的人们

e 适合工作年龄人群中就业人口百分比，年度百分比

f 占城市就业总人口的百分比

厄瓜多尔（ The Republic of Ecuador）

国家概况

（来源：外交部网站）

〔地理〕 位于南美洲西北部。赤道横贯国境北部（国名即西班牙语“赤道”之意）。东西部属热带雨林气候。山区盆地为热带草原气候，山区属亚热带森林气候。面积 256,370 平方公里。

〔人口〕 1391 万。其中，印欧混血种人占 77.42%，印第安人占 6.83%，白种人占 10.46%，黑白混血种人占 2.74%，黑人和其他人种占 2.55%。官方语言为西班牙语，印第安人通用克丘亚语。94%的居民信奉天主教。

〔首都〕 基多（Quito），人口 150.49 万。海拔 2818 米。

〔历史〕 古代境内居住着印第安部落。15 世纪属于印加帝国。1532 年沦为西班牙殖民地。1809 年 8 月 10 日宣布独立，但仍被西班牙殖民军占领。1822 年结束西班牙的殖民统治并加入由哥伦比亚、委内瑞拉和巴拿马组成的大哥伦比亚共和国。1830 年该共和国解体后，宣布成立厄瓜多尔共和国。二次大战后，厄政局长期动乱，政权更迭频繁，军人多次执政。1979 年，军政府还政于民，政局趋于稳定。

〔经济〕 南美地区经济相对落后的国家，工业基础薄弱，农业发展缓慢。经济发展分为三个时期，即可可时期、香蕉时期和石油时期。厄以“香蕉之国”闻名于世，1992 年起连续多年香

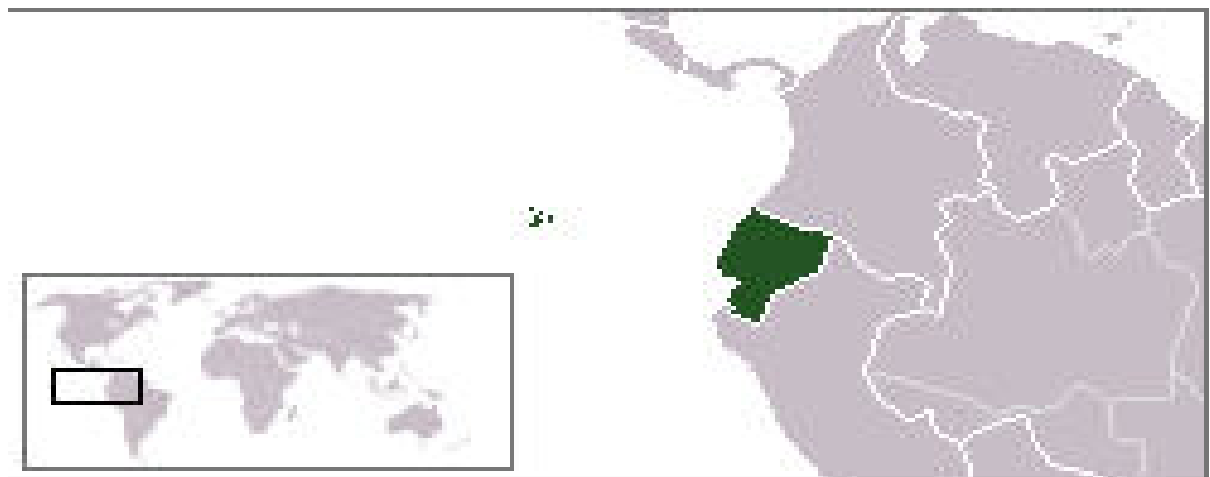
蕉产量和出口量均居世界第一位。厄历来重视旅游业，旅游业已成为厄第四大创汇行业，约有 50 万人直接或间接从事旅游业。

〔资源〕 自然资源较丰富，石油是厄经济重要支柱。石油探明储量为 49.3 亿桶。天然气储量 2250 亿立方米。此外有金、银、铜、铁、锰、煤、硫磺等。森林覆盖率 42.5%。水力和渔业资源丰富。

〔同中国的关系〕 1980 年 1 月 2 日中厄建交。两国政府早在 1975 年即签有贸易协定。建交后，两国经贸关系有了新的发展。1984 年，两国建立经贸混委会，迄今已举行了 10 次会议。

两国在能源、电信、工程承包等领域合作稳步推进。厄已成为中国在拉美地区最大的投资对象国之一。中国在厄投资主要涉及石油勘探开发、贸易、石蜡加工、电表组装、水产养殖、房地产、餐饮和服装带料加工等行业。2008 年，中厄贸易额为 23.83 亿美元，其中，中方进口 8.49 亿美元，出口 15.34 亿美元。中国主要进口原油、锯材和废金属，出口计算机、钢和摩托车等。

所在地理位置



图片来源：维基百科

主要经济、社会数据

（1）结构性宏观经济指标

	2007	2008 ^a
GDP（百万美元，根据 2000 年物价水平）	22 090	23 526
人均 GDP（美元，根据 2000 年物价水平）	1 624	1 705
国内投资总值（占 GDP 百分比）	29.3	30.8
经济开放程度（占 GDP 百分比）	69.4	77.8
中央政府税收（占 GDP 百分比）	10.4	-

（2）短期经济指标

	2006	2007	2008 ^a	备注
GDP 年增长率(百分比)	3.9	2.5	6.5	
中央政府国际收支(占 GDP 百分比)	-0.2	-0.1	-0.1	权责发生制
年通胀率（百分比）	2.9	3.3	8.8	
代表性贷款利率（百分比） ^b	8.9	10.1	-	基准美元贷款利率
经常账户余额（占 GDP 百分比）	3.9	3.6	3	
货物进出口交换百分比（年度变化）	7.3	2.8	15.6	
国际储备（百万美元）	2 023	3 521	4 473	

（3）社会—经济指标

	2006	2007	2008 ^a	备注
总人口（千）	13 404	13 601	13 801	
人均收入（美元，2000 年物价水平）	1 756	1 793	-	
人均家庭收入百分比（百分比） ^c	18	17.6	-	
收入集中程度的基尼系数 ^d	0.53	0.54	-	

实际最小工资系数（年均数据，2000 年=100）	130	135.1	-	
实际工资系数（年均数据，2000 年=100）	-	-	-	
城市公开失业率（年均数据，百分比）	8.1	7.4	6.9	
参与率（年均数据）	59.1	61.2	60.7	城市。2008 年为 1-9 月平均
就业率 ^e	54.3	56.8	56.6	同上
低生产力部门就业率（百分比） ^f	57.8	57.3	-	
贫困百分比（占总人口百分比）	43	42.6	-	
赤贫率（占总人口百分比）	16.1	16	-	
15-19 岁年轻人辍学率（百分比）	31.1	27.9	-	
公共社会支出（占 GDP 百分比）	6.4	-	-	中央政府（初步数字）

	1995-2000	2000-2005	2005-2010 ^a
婴儿死亡率（每 1000 出生婴儿）	33	25	21
文盲率（15 岁及以上人口）	10.2	8.4	7

a 初步数据

b 根据月度百分比计算的年平均数据

c 根据 $D^{10}/D^{(1-4)}$ 方法计算，其中 $D^{(1-4)}$ 代表 40% 最贫穷的家庭， D^{10} 代表 10% 最富有的家庭。

d 包括收入相当于零的人们

e 适合工作年龄人群中就业人口百分比，年度百分比

f 占城市就业总人口的百分比

萨尔瓦多（El Salvador）

国家概况

（来源：维基百科）

萨尔瓦多是位于中美洲北部的一个国家，为中美洲面积最小之国家，全国面积 21,393 平方千米。该国西北邻接危地马拉，东北与洪都拉斯交界，西面滨临太平洋，东南邻近丰塞卡湾。首都为圣萨尔瓦多（San Salvador）。1821 年 9 月 15 日脱离西班牙的统治独立。

[历史] 1524 年沦为西班牙殖民地，1821 年 9 月 15 日宣布独立。后为墨西哥帝国的一部分。1822 年帝国崩溃，萨尔瓦多加入中美洲联邦。1838 年联邦解体后于 1841 年 2 月 18 日宣布成立共和国；其后并在 2004 年初签订了政党内部和平（停战）协定条约。

[地理] 萨尔瓦多是中美洲中面积最小、人口最稠密、工业化程度最高的国家。境内 70% 为岩溶高原和山地，平均海拔约 610 米。除南部沿海狭长平原外，国内其余为山地高原，境内多火山，被称为“火山之国”。海拔 2381 米的圣安娜火山为全国最高峰。沿海和低地气候湿热，山地气候凉爽。年平均气温在摄氏 17—25 度。

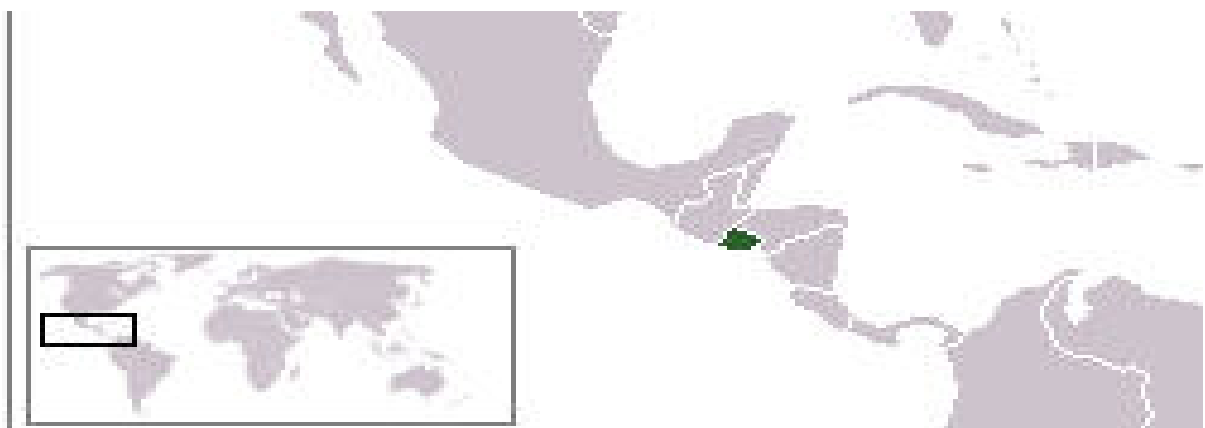
萨国海岸地带是标准的热带气候，拥有许多知名的海滩渡假胜地。境内四处皆有山林分布，植物、动物种类都十分丰富，而珍贵稀有的兰花就是其中一种。矿藏有金、银、硫黄、石油等。

〔人口〕 萨尔瓦多总人口约 670 万，其中印欧混血种人（即印第安人和西班牙人混血后裔）占 90%。另外白人占 9%，其余 1%为当地土著。首都圣萨尔瓦多为全国人口最多的城市，居住了 210 万人。而住在乡间的人口约占总人口的 42%。天主教徒占 83% 人口，而基督教（新教）徒占约 15%。

〔经济〕 国民经济以农业为主，主要盛产咖啡和棉花。矿物方面有金、银、硫磺和石油（附近有雷孔卡武油田）。有纺织、植物油加工、香烟、啤酒制造等小型工业，集中于圣萨尔瓦多市和附近地区。另外萨尔瓦多政府为了鼓励外商投资，对于外商所创立的公司有免除购买税的税折（约 13%的折扣）。

〔同中国的关系〕 我国与萨尔瓦多无外交关系。

所在地理位置



图片来源：维基百科

主要经济、社会数据

（1）结构性宏观经济指标

	2007	2008 ^a
GDP（百万美元，根据 2000 年物价水平）	16 010	16 490
人均 GDP（美元，根据 2000 年物价水平）	2 252	2 283
国内投资总值（占 GDP 百分比）	17.5	17.2
经济开放程度（占 GDP 百分比）	73.9	77.7
中央政府税收（占 GDP 百分比）	13.4	13.4

（2）短期经济指标

	2006	2007	2008 ^a	备注
GDP 年增长率(百分比)	4.2	4.7	3	
中央政府国际收支(占 GDP 百分比)	-0.4	-0.2	-0.6	
年通胀率（百分比）	4.9	4.9	5.5	
代表性贷款利率（百分比） ^b	7.5	7.8	7.6	一年基准 贷款利率
经常账户余额（占 GDP 百分比）	-1.3	-0.9	-4.6	
货物进出口交换百分比（年度变化）	-	-	-	
国际储备（百万美元）	1 908	2 198	2 545	

（3）社会—经济指标

	2006	2007	2008 ^a	备注
总人口（千）	6 991	7 108	7 224	
人均收入（美元，2000 年物价水平）	2 548	2 611	-	
人均家庭收入百分比（百分比） ^c	13.3	-	-	2004 年数据

收入集中程度的基尼系数 ^d	0.49	-	-	
实际最小工资系数（年均数据，2000 年=100）	90.5	92.7	-	
实际工资系数（年均数据，2000 年=100）	-	-	-	
城市公开失业率（年均数据，百分比）	5.7	5.8	-	
参与率（年均数据）	-	-	-	2008 年数据为 1-9 月均值
就业率 ^e	-	-	-	同上
低生产力部门就业率（百分比） ^f	54.7	-	-	2004 年数据
贫困百分比（占总人口百分比）	47.5	-	-	同上
赤贫率（占总人口百分比）	19	-	-	同上
15-19 岁年轻人辍学率（百分比）	36.2	-	-	同上
公共社会支出（占 GDP 百分比）	11.6	11.1	-	中央政府

	1995-2000	2000-2005	2005-2010 ^a
婴儿死亡率（每 1000 出生婴儿）	32	26	22
文盲率（15 岁及以上人口）	24.1	21.3	18.9

a 初步数据

b 根据月度百分比计算的年平均数据

c 根据 $D^{10}/D^{(1-4)}$ 方法计算，其中 $D^{(1-4)}$ 代表 40% 最贫穷的家庭， D^{10} 代表 10% 最富有的家庭。

d 包括收入相当于零的人们

e 适合工作年龄人群中就业人口百分比，年度百分比

f 占城市就业总人口的百分比

危地马拉（The Republic of Guatemala）

国家概况

（来源：新华网）

〔地理〕 10.8 万平方公里。位于中美洲北部。与墨西哥、伯利兹、洪都拉斯和萨尔瓦多接壤。南濒太平洋，东临加勒比海的洪都拉斯湾。

〔人口〕 1368 万。为中美洲人口最多和土著居民比例最高的国家，其中印第安人占 53%，印欧混血种人占 45%，白人占 2%。官方语言为西班牙语，另外还有玛雅等 23 种土语。居民大部分信奉天主教，其余信奉耶稣教。

〔首都〕 危地马拉城（Guatemala City）

〔历史〕 危地马拉是古代印第安人玛雅文化中心之一。1524 年沦为西班牙殖民地。1527 年西班牙在危设置都督府，管辖除巴拿马以外的中美洲地区。1821 年 9 月 15 日摆脱西班牙殖民统治，宣布独立。1822-1823 年成为墨西哥帝国的一部分。1823 年加入中美洲联邦。1838 年联邦解体后，于 1839 年再次成为独立国。1847 年 3 月 21 日危地马拉宣布建立共和国。

〔政治〕 根据 1986 年的宪法，危为多元政治制度。总统普选产生，为国家元首，政府首脑和武装部队总司令，执掌国家最高行政权。一院制的国民议会为国家最高立法机构。内阁是政府执行机构，由总统直接领导，副总统协助工作。

〔经济〕 农业占国民经济总值的四分之一，占出口的三分之二。半数的劳动力是农业工作人员。咖啡、糖和香蕉是主要产品。工业和建筑仅占国民经济总值的五分之一。

〔同中国的关系〕 我国与危地马拉无外交关系。

所在地理位置



图片来源：维基百科

主要经济、社会数据

（1）结构性宏观经济指标

	2007	2008 ^a
GDP（百万美元，根据 2000 年物价水平）	22 224	22 958
人均 GDP（美元，根据 2000 年物价水平）	1 666	1 679
国内投资总值（占 GDP 百分比）	21.3	21.1
经济开放程度（占 GDP 百分比）	68.2	66.6
中央政府税收（占 GDP 百分比）	12.5	11.9

（2）短期经济指标

	2006	2007	2008 ^a	备注
GDP 年增长率(百分比)	5.3	5.7	3.3	
中央政府国际收支(占 GDP 百分比)	-1.9	-1.5	-1.2	中央政府
年通胀率（百分比）	5.8	8.7	9.4	
代表性贷款利率（百分比） ^b	12.8	12.8	13.3	加权平均贷款利率
经常账户余额（占 GDP 百分比）	-5	-5.1	-4.6	
货物进出口交换百分比（年度变化）	-1.9	-1.9	-0.9	
国际储备（百万美元）	4 061	4 320	4 659	

（3）社会—经济指标

	2006	2007	2008 ^a	备注
总人口（千）	13 018	13 344	13 677	
人均收入（美元，2000 年物价水平）	1 810	1 858	-	

人均家庭收入百分比（百分比） ^c	22	-	-
收入集中程度的基尼系数 ^d	0.59	-	-
实际最小工资系数（年均数据，2000 年=100）	119.6	117.7	-
实际工资系数（年均数据，2000 年=100）	92.9	88.6	-
城市公开失业率（年均数据，%）	-	-	-
参与率（年均数据）	-	-	-
就业率 ^e	-	-	-
低生产力部门就业率（百分比） ^f	58.1	-	-
贫困百分比（占总人口百分比）	54.8	-	-
赤贫率（占总人口百分比）	29.1	-	-
15-19 岁年轻人辍学率（百分比）	48.2	-	-
公共社会支出（占 GDP 百分比）	7.8	7.4	- 中央政府

	1995-2000	2000-2005	2005-2010 ^a
婴儿死亡率（每 1000 出生婴儿）	46	39	30
文盲率（15 岁及以上人口）	35.1	31.5	28.2

a 初步数据

b 根据月度百分比计算的年平均数据

c 根据 $D^{10}/D^{(1-4)}$ 方法计算，其中 $D^{(1-4)}$ 代表 40% 最贫穷的家庭， D^{10} 代表 10% 最富有的家庭。

d 包括收入相当于零的人们

e 适合工作年龄人群中就业人口百分比，年度百分比

f 占城市就业总人口的百分比

海地（The Republic of Haiti）

国家概况

（来源：新华网）

〔地理〕 位于加勒比海中的伊斯帕尼奥拉岛（海地岛）西部，面积约 2.78 万平方公里。是东加勒比海岛国，海岸线长 1080 余公里。全境 3/4 为山地，仅沿海与沿河有狭窄平原，海地一词就是印第安语中“多山之国”的意思。

〔人口〕 976.2 万，主要是黑人，约占 95%，黑白混血人种和白人后裔占 5%，人口密度在拉美国家中位居第一。官方语言为法语和克里奥尔语，90% 居民通用克里奥尔语。居民中信奉罗马天主教的占 80%，信奉新教的占 5%，其余信奉耶稣教和伏都教。

〔首都〕 太子港（Port-au-Prince）是全国最大城市、西印度群岛著名良港，人口约 100 万。太子港始建于 1749 年，1770 年取代海地角成为法属圣多明各殖民地首府。1804 年，海地独立，太子港成为首都。太子港饱经地震、飓风和战火破坏，发展缓慢。

〔历史〕 海地自古就一直是印地安人生活繁衍的地方。1502 年该岛被西班牙据为殖民地。1697 年西班牙同法国签订《勒斯维克条约》，将该岛东部的西班牙属地被称为圣多明各，而西部割让给法国，定名为法属圣多明各。1790 年至 1803 年法属圣多明各黑人爆发大起义，于 1804 年 1 月 1 日正式宣告独立，建立了世界上第一个独立的黑人共和国，成为拉美大陆最先获得独立的国家。1844 年圣多明各脱离海地，成为独立的国家——多米

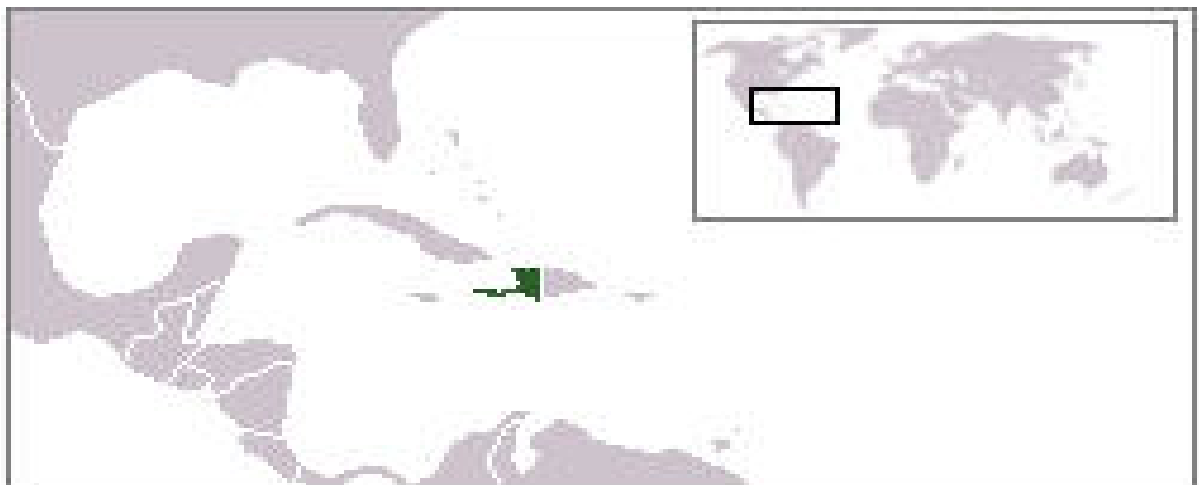
尼加共和国。1915 年至 1934 年海地被美国占领。美结束占领状态后，海地先后由樊尚和莱斯科任总统。1946 年海地发生军事政变。1986 年 10 月 19 日举行第一次全国立宪议会选举。

〔经 济〕海地是世界最不发达国家之一，以农业为主。主要矿藏有铝矾土、金、银、铜、铁等。其中铝矾土储量较大，约 1200 万吨。也有一些林业资源。

工业基础较薄弱，集中在太子港，主要有来料加工、纺织、制鞋、制糖、建筑材料等。农业是主要经济部门，但基础设施薄弱，耕作技术落后。全国近 2/3 人口从事农业生产。可耕地面积 55.5 万公顷。粮食不能自给。主要农业产品有咖啡、棉花、可可、大米、玉米、高粱、香蕉、甘蔗等。旅游业收入是外汇主要来源之一。游客大部分来自美国和加拿大。主要海港有太子港和海地角。海地是世界上最贫穷的国家之一，75%的人生活在贫困状态下，全国只有 20%的居民能用上自来水。

〔同中国的关系〕我国与海地无外交关系。

所在地理位置



图片来源：维基百科

主要经济、社会数据

（1）结构性宏观经济指标

	2007	2008 ^a
GDP（百万美元，根据 2000 年物价水平）	3 765	3 821
人均 GDP（美元，根据 2000 年物价水平）	392	392
国内投资总值（占 GDP 百分比）	28.7	28.9
经济开放程度（占 GDP 百分比）	50.2	51.5
中央政府税收（占 GDP 百分比）	10.3	-

（2）短期经济指标

	2006	2007	2008 ^a	备注
GDP 年增长率(百分比)	2.3	3.2	1.5	
中央政府国际收支(占 GDP 百分比)	0.3	-1.6	-2.1	财政年度数据
年通胀率（百分比）	10.3	10.0	13.2	
代表性贷款利率（百分比） ^b	29.5	31.2	23.3	最高和最低贷款利率平均值
经常账户余额（占 GDP 百分比）	-1.5	-0.5	-2.4	
货物进出口交换百分比（年度变化）	-3.8	-2.8	-22.8	
国际储备（百万美元）	253	443	473	2008 年数据为 4 月份数据

（3）社会—经济指标

	2006	2007	2008 ^a	备注
总人口（千）	9 445	9 602	9 762	
人均收入（美元，2000 年物价水平）	501	513	-	
人均家庭收入百分比（百分比） ^c	-	-	-	

收入集中程度的基尼系数 ^d	0.65	-	-	数字与2001年国家公布的数据关联
实际最小工资系数（年均数据，2000年=100）	70.0	64.7	-	
实际工资系数（年均数据，2000年=100）	-	-	-	
城市公开失业率（年均数据，%）	-	-	-	
参与率（年均数据）	-	-	-	
就业率 ^e	-	-	-	
低生产力部门就业率（百分比） ^f	-	-	-	
贫困百分比（占总人口百分比）	75.0	-	-	数字与2001年国家公布的数据关联
赤贫率（占总人口百分比）	56.0	-	-	同上
15-19岁年轻人辍学率（百分比）	-	-	-	
公共社会支出（占GDP百分比）	-	-	-	

	1995-2000	2000-2005	2005-2010 ^a
婴儿死亡率（每1000出生婴儿）	70	56	49
文盲率（15岁及以上人口）	55.3	50.2	45.2

a 初步数据

b 根据月度百分比计算的年平均数据

c 根据 $D^{10}/D^{(1-4)}$ 方法计算，其中 $D^{(1-4)}$ 代表40%最贫穷的家庭， D^{10} 代表10%最富有的家庭。

d 包括收入相当于零的人们

e 适合工作年龄人群中就业人口百分比，年度百分比

f 占城市就业总人口的百分比

洪都拉斯(The Republic of Honduras)

国家概况

(来源：新华网)

[地理] 面积 11.2 万平方公里。位于中美洲北部。北临加勒比海，南濒太平洋的丰塞卡湾，东、南同尼加拉瓜和萨尔瓦多交界，西与危地马拉接壤。全国划分为 18 个省。

[人口] 753.7 万。其中印欧混血种人占 83%，印第安人占 10%，黑人占 5%，白人占 2%。官方语言为西班牙语。大多数居民信奉天主教。

[首都] 特古西加尔巴 (Tegucigalpa)

[历史] 原为土著和印第安人居住地，是玛雅文化的发祥地之一，1502 年哥伦布在此登陆，取名“洪都拉斯”(西班牙语意为“深渊”)。16 世纪沦为西班牙殖民地，1821 年 9 月 15 日独立，1823 年加入中美洲联邦，1838 年联邦解体后成立共和国。

[政治] 现行宪法于 1982 年 1 月 20 日生效。宪法规定国家实行共和制，立法、司法和行政三权分立，总统是国家元首、政府首脑和武装力量最高统帅，总统由直接选举产生，任期四年，不得连任。

[经济] 洪都拉斯是拉美最不发达的国家之一，农业系国民经济主导产业，工业基础相当薄弱。主要农产品有香蕉、咖啡、

甘蔗、玉米和棉花等；主要矿藏有金，银，铜，铅，锌，煤，铁等；森林资源十分丰富，占全国面积的 7 0 %，生产松木、杉木及红木等优质木材。

〔同中国的关系〕 我国与洪都拉斯无外交关系。

所在地理位置



图片来源： 维基百科

主要经济、社会数据

（1）结构性宏观经济指标

	2007	2008 ^a
GDP（百万美元，根据 2000 年物价水平）	10 193	10 580
人均 GDP（美元，根据 2000 年物价水平）	1420	1445
国内投资总值（占 GDP 百分比）	29.6	30.5
经济开放程度（占 GDP 百分比）	129.9	122.8
中央政府税收（占 GDP 百分比）	16.3	-

（2）短期经济指标

	2006	2007	2008 ^a	备注
GDP 年增长率(百分比)	6.3	6.3	3.8	
中央政府国际收支(占 GDP 百分比)	-1.1	-2.9	-1.9	
年通胀率（百分比）	5.3	8.9	10.8	
代表性贷款利率（百分比） ^b	17.4	16.6	17.4	加 权 平 均 贷 款 利率
经常账户余额（占 GDP 百分比）	-4.7	-9.9	-11.8	
货物进出口交换百分比（年度变化）	-4.6	-1.9	-2.7	
国际储备（百万美元）	2 633	2 733	2 322	2008 年为 11 月份数据

（3）社会—经济指标

	2006	2007	2008 ^a	备注
总人口（千）	7 033	7 176	7 322	
人均收入（美元，2000 年物价水平）	1 470	1 510	-	
人均家庭收入百分比（百分比） ^c	27.8	23.6	-	

收入集中程度的基尼系数 ^d	0.61	0.58	-
实际最小工资系数（年均数据，2000 年=100）	127.4	130.9	-
实际工资系数（年均数据，2000 年=100）	-	-	-
城市公开失业率（年均数据，%）	4.9	4	-
参与率（年均数据）	50.7	50.8	- 全国
就业率 ^e	49	49.2	- 同上
低生产力部门就业率（百分比） ^f	43.3	43.9	-
贫困百分比（占总人口百分比）	71.5	68.9	-
赤贫率（占总人口百分比）	49.3	45.6	-
15-19 岁年轻人辍学率（百分比）	49.3	49.4	-
公共社会支出（占 GDP 百分比）	11.4	-	- 中央政府 (2004-2005)

	1995-2000	2000-2005	2005-2010 ^a
婴儿死亡率（每 1000 出生婴儿）	35	31	28
文盲率（15 岁及以上人口）	28.3	25	22

a 初步数据

b 根据月度百分比计算的年平均数据

c 根据 $D^{10}/D^{(1-4)}$ 方法计算，其中 $D^{(1-4)}$ 代表 40% 最贫穷的家庭， D^{10} 代表 10% 最富有的家庭。

d 包括收入相当于零的人们

e 适合工作年龄人群中就业人口百分比，年度百分比

f 占城市就业总人口的百分比

墨西哥（The United Mexican States）

国家概况

（来源：外交部网站）

〔地理〕 面积 1,964,375 平方公里。位于北美洲南部。海岸线长 11122 公里。有 300 万平方公里专属经济区和 35.8 万平方公里大陆架。东、西、南三面为马德雷山脉所环绕，中央为墨西哥高原，东南为地势平坦的尤卡坦半岛，沿海多狭长平原。墨气候复杂多样。高原地区终年温和；西北内陆为大陆性气候；沿海和东南部平原属热带气候。

〔人口〕 1.067 亿，印欧混血人和印第安人占总人口的 90% 以上。官方语言为西班牙语，88% 的居民信奉天主教，5.2% 信奉基督教新教。

〔首都〕 墨西哥城（Ciudad de México）。面积 1525 平方公里，人口约 2200 万。

〔历史〕 美洲文明古国。玛雅文化、奥尔梅克文化、托尔特克文化和阿兹特克文化均为墨印第安人创造。1519 年西班牙殖民者入侵。1810 年 9 月 16 日伊达尔戈神父发动起义，开始独立战争。1821 年墨宣告独立。1824 年 10 月成立联邦共和国。1910 年爆发资产阶级民主革命。1917 年颁布资产阶级民主宪法，宣布国名为墨西哥合众国。革命制度党自 1929 年起连续执政 71 年。2000 年、2006 年国家行动党连续两次赢得大选。

[经济] 墨是拉美经济大国，世界最开放的经济体之一，同 43 个国家和地区签有自贸协定。工业门类齐全，石化、电力、矿业、冶金和制造业较发达。墨主要出口原油、工业制成品、石油产品、服装、农产品等。主要进口客车、石化产品、食品、医药制品、广播电视接收及发射设备等。

[与中国关系] 中国与墨西哥于 1972 年 2 月 14 日建交。

据中国海关总署统计，2008 年中墨贸易总额达 175.6 亿美元，其中我出口 138.5 亿美元，进口 37.1 亿美元，同比分别增长 17.3%、18.3%和 13.6%。

截至 2008 年 9 月，中国累计在墨投资 4 亿美元；墨在华投资项目 131 个，实际投资 7036 万美元。中方对墨出口的主要商品有计算机与通讯技术产品、针织或钩编服装、电器及电子产品、机械设备、电视、收音机、无线电信设备零附件等；从墨主要进口计算机与通讯技术产品、电子技术产品、自动数据处理设备零附件，集成电路及微电子组件、汽车零附件等。

所在地理位置



图片来源：维基百科

主要经济、社会数据

(1) 结构性宏观经济指标

	2007	2008 ^a
GDP (百万美元, 根据 2000 年物价水平)	755 113	768 705
人均 GDP (美元, 根据 2000 年物价水平)	7 094	7 139
国内投资总值 (占 GDP 百分比)	23.8	24.4
经济开放程度 (占 GDP 百分比)	58.4	62.7
中央政府税收 (占 GDP 百分比)	9	7.8

(2) 短期经济指标

	2006	2007	2008 ^a	备注
GDP 年增长率(百分比)	4.8	3.2	1.8	
中央政府国际收支(占 GDP 百分比)	0.1	0	0	公共部门。余额包括出售公司和预算外支出的特殊收入
年通胀率 (百分比)	4.1	3.8	6.5	
代表性贷款利率 (百分比) ^b	7.5	7.6	8.3	IMF 公布的贷款利率
经常账户余额 (占 GDP 百分比)	-0.2	-0.6	-1.4	
货物进出口交换百分比 (年度变化)	0.5	0.9	2.8	
国际储备 (百万美元)	76 330	87 211	88 719	2008 年为 11 月份数据

(3) 社会—经济指标

	2006	2007	2008 ^a	备注
总人口 (千)	105 258	106 448	107 677	
人均收入 (美元, 2000 年物价水平)	7 109	7 273	-	

人均家庭收入百分比（百分比） ^c	14.7	-	-	
收入集中程度的基尼系数 ^d	0.51	-	-	
实际最小工资系数（年均数据，2000 年=100）	99.0	98.3	-	
实际工资系数（年均数据，2000 年=100）	110.6	111.7	112.5	制造业。2008 年数字根据 1-9 月份数据估计。
城市公开失业率（年均数据，%）	4.6	4.8	4.9	
参与率（年均数据）	60.7	60.7	60.6	城市，2008 年数据为 1-10 月平均
就业率 ^e	57.9	57.8	57.7	同上
低生产力部门就业率（百分比） ^f	45.7	-	-	
贫困百分比（占总人口百分比）	31.7	-	-	
赤贫率（占总人口百分比）	8.7	-	-	
15-19 岁年轻人辍学率（百分比）	37.9	-	-	
公共社会支出（占 GDP 百分比）	10.8	11.6	12.5	中央政府预算。2008 年数据为初步数据

	1995-2000	2000-2005	2005-2010 ^a
婴儿死亡率（每 1000 出生婴儿）	28	21	17
文盲率（15 岁及以上人口）	10.5	8.8	7.4

a 初步数据

b 根据月度百分比计算的年平均数据

c 根据 $D^{10}/D^{(1-4)}$ 方法计算，其中 $D^{(1-4)}$ 代表 40% 最贫穷的家庭， D^{10} 代表 10% 最富有的家庭。

d 包括收入相当于零的人们

e 适合工作年龄人群中就业人口百分比，年度百分比

f 占城市就业总人口的百分比

尼加拉瓜（The Republic of Nicaragua）

国家概况

（来源：新华网）

〔地理〕 尼领土面积有 121,428 平方公里。位于中美洲中部，北接洪都拉斯，南连哥斯达黎加，东临加勒比海，西濒太平洋。尼加拉瓜湖面积 8029 平方公里，为中美洲最大的湖泊。

〔人口〕 460 万。印欧混血种人占 69%，白人占 17%，黑人占 9%，印第安人占 5%。官方语言为西班牙语，在大西洋海岸也通用苏莫语、米斯基托语和英语。居民多数信奉天主教。

〔首都〕 马那瓜 (Managua)

〔历史〕 早期土著民为印第安人。1502 年哥伦布航行抵此。1524 年沦为西班牙殖民地。1821 年 9 月 15 日宣告独立。1822-1823 年参加墨西哥帝国。1823-1838 年加入中美洲联邦。1839 年尼加拉瓜建立共和国。1912 年美军在尼加拉瓜建立基地。1927 年 7 月起，奥古斯托·塞萨尔·桑地诺领导人民开展反对美军占领的游击战争，迫使美军于 1933 年撤离。1934 年在美国的策划下，桑地诺遭暗杀。1936 年索摩查就任总统，建立了长达 40 余年的亲美家族独裁统治。1961 年桑地诺民族解放阵线成立，开始进行反索摩查的革命斗争。1979 年 7 月推翻独裁统治后，开始执政，直到 1990 年 4 月。

〔与中国关系〕 1985 年 12 月 7 日，尼加拉瓜同中国建交。

1990 年 11 月 6 日，尼宣布与台湾“复交”，同年 11 月 9 日，中国政府宣布中止与尼加拉瓜的外交关系。

所在地理位置



图片来源：维基百科

主要经济、社会数据

(1) 结构性宏观经济指标

	2007	2008 ^a
GDP (百万美元, 根据 2000 年物价水平)	4 958	5 107
人均 GDP (美元, 根据 2000 年物价水平)	885	900
国内投资总值 (占 GDP 百分比)	28.2	28.7
经济开放程度 (占 GDP 百分比)	100.4	103.5
中央政府税收 (占 GDP 百分比)	18	16.6

(2) 短期经济指标

	2006	2007	2008 ^a	备注
GDP 年增长率(百分比)	3.9	3.8	3	
中央政府国际收支(占 GDP 百分比)	0	0.6	-0.8	
年通胀率 (百分比)	10.2	16.2	12.7	
代表性贷款利率 (百分比) ^b	11.6	13	13.1	本国货币计量的周 贷款利率加权平均
经常账户余额 (占 GDP 百分比)	-12.8	-18.3	-25.8	
货物进出口交换百分比 (年度变化)	-2.4	-1	-3.6	
国际储备 (百万美元)	924	1 103	1 141	

(3) 社会—经济指标

	2006	2007	2008 ^a	备注
总人口 (千)	5 530	5 603	5 677	
人均收入 (美元, 2000 年物价水平)	904	923	-	
人均家庭收入百分比 (百分比) ^c	17.2	-	-	2005 年数据
收入集中程度的基尼系数 ^d	0.53	-	-	2005 年数据

实际最小工资系数（年均数据，2000 年=100）	128.5	131.6	-	
实际工资系数（年均数据，2000 年=100）	105.9	104	98.7	社保覆盖的工人平均工资。2008 年数据为 1-9 月份均值
城市公开失业率（年均数据，%）	7.0	6.9	-	
参与率（年均数据）	-	-	-	2008 年数据为 1-9 月份均值
就业率 ^e	-	-	-	同上
低生产力部门就业率（百分比） ^f	58.4	-	-	2005 年数据
贫困百分比（占总人口百分比）	61.9	-	-	同上
赤贫率（占总人口百分比）	31.9	-	-	同上
15-19 岁年轻人辍学率（百分比）	40.0	-	-	同上
公共社会支出（占 GDP 百分比）	11.1	11.6	-	中央政府预算（不包括社保）

	1995-2000	2000-2005	2005-2010 ^a
婴儿死亡率（每 1000 出生婴儿）	34	26	22
文盲率（15 岁及以上人口）	35.4	33.5	31.9

a 初步数据

b 根据月度百分比计算的年平均数据

c 根据 $D^{10}/D^{(1-4)}$ 方法计算，其中 $D^{(1-4)}$ 代表 40% 最贫穷的家庭， D^{10} 代表 10% 最富有的家庭。

d 包括收入相当于零的人们

e 适合工作年龄人群中就业人口百分比，年度百分比

f 占城市就业总人口的百分比

巴拿马（The Republic of Panama）

国家概况

（来源：外交部网站）

〔地理〕 位于中美洲地峡。连接中美洲和南美洲，巴拿马运河从北至南沟通大西洋和太平洋。海岸线全长 2988 公里。靠近赤道，属热带海洋性气候，白天湿润，夜间凉爽。面积 75,517 平方公里。

〔人口〕 340 万。印欧混血种人占 65%，黑人 13%，白人 11%，印第安人 10%。西班牙语为官方语言。85%的居民信奉天主教，4.7%信奉基督教新教，4.5%信奉伊斯兰教。

〔首都〕 巴拿马城（Ciudad de Panamá），人口 138.83 万。

〔经济〕 巴拿马运河航运、地区金融中心、科隆免税贸易区和旅游业是巴经济的四大支柱。服务业收入在国民经济中占有重要地位。20 世纪 90 年代初，巴政府实施私有化、扩大开放和减少保护等措施并取得成效。

〔对外贸易〕 商品贸易历年有巨额逆差。2008 年出口产品 11.44 亿美元，进口产品 90.51 亿美元，同比分别增长 11.9%和 87.4%。

主要出口产品为金枪鱼、虾、鱼粉、咖啡、香蕉等，主要出口对象为美国、瑞典、西班牙、哥斯达黎加等；进口主要来自美国、科隆自由区、日本、哥斯达黎加等地，主要进口石油产品、

制成品、药品和食品等。

〔同中国的关系〕 中国和巴拿马无外交关系。

自 1994 年起，我每年组团参加巴拿马国际博览会，并在巴举办了 11 届贸易展览会。现有 50 余家中国公司在科隆免税区营业。

中方主要向巴方出口轻工和纺织品、燃料油、橡胶和塑料鞋、计算机和通讯产品等，从巴进口鱼粉、废金属、水泥和皮革等。据中国海关统计，2008 年中巴贸易总额 78.9 亿美元，其中中方出口 78.5 亿美元，进口 4974 万美元。巴现为中国在拉美第 6 大贸易伙伴。

所在地理位置



图片来源：维基百科

主要经济、社会数据

（1）结构性宏观经济指标

	2007	2008 ^a
GDP（百万美元，根据 2000 年物价水平）	17 371	18 969
人均 GDP（美元，根据 2000 年物价水平）	5 206	5 594
国内投资总值（占 GDP 百分比）	23.6	26.2
经济开放程度（占 GDP 百分比）	155	151.2
中央政府税收（占 GDP 百分比）	10.7	-

（2）短期经济指标

	2006	2007	2008 ^a	备注
GDP 年增长率(百分比)	8.5	11.5	9.2	
中央政府国际收支（占 GDP 百分比）	0.2	1.2	-1	
年通胀率（百分比）	2.2	6.4	6.8	
代表性贷款利率（百分比） ^b	8.1	8.3	8.2	12 个月商业 贷款利率
经常账户余额（占 GDP 百分比）	-3.1	-7.3	-9.1	
货物进出口交换百分比（年度变化）	-2.9	-1	-1.1	
国际储备（百万美元）	1 335	1 935	1 757	2008 年为 4 月份数据

（3）社会—经济指标

	2006	2007	2008 ^a	备注
总人口（千）	3 283	3 337	3 391	
人均收入（美元，2000 年物价水平）	4 270	4 712	-	
人均家庭收入百分比（百分比） ^c	16.8	15.6	-	

收入集中程度的基尼系数 ^d	0.54	0.52	-	
实际最小工资系数（年均数据，2000年=100）	108.1	106.3	-	
实际工资系数（年均数据，2000年=100）	95.3	96.2	95.4	参加社保工人平均工资。2008年数据为1-6月均值
城市公开失业率（年均数据，百分比）	10.4	7.8	6.5	
参与率（年均数据）	62.6	62.7	63.9	全国数据。2008年为8月份数据
就业率 ^e	57.2	58.7	60.3	同上
低生产力部门就业率（百分比） ^f	40.1	36.5	-	
贫困百分比（占总人口百分比）	29.9	29	-	
赤贫率（占总人口百分比）	5.7	5.0	-	
15-19岁年轻人辍学率（百分比）	25.5	25.8	-	
公共社会支出（占GDP百分比）	9.1	9.4	-	中央政府

	1995-2000	2000-2005	2005-2010 ^a
婴儿死亡率（每1000出生婴儿）	24	21	18
文盲率（15岁及以上人口）	9.4	8.1	7

a 初步数据

b 根据月度百分比计算的年平均数据

c 根据 $D^{10}/D^{(1-4)}$ 方法计算，其中 $D^{(1-4)}$ 代表40%最贫穷的家庭， D^{10} 代表10%最富有的家庭。

d 包括收入相当于零的人们

e 适合工作年龄人群中就业人口百分比，年度百分比

f 占城市就业总人口的百分比

巴拉圭（The Republic of Paraguay）

国家概况

（来源：维基百科）

巴拉圭共和国是一位于南美洲的内陆国家，地据巴拉圭河的两岸，为南美洲国家联盟的成员。首都为亚松森（Asunción）。

〔历史〕 巴拉圭原为印地安人瓜拉尼族定居之地，1525 年由葡萄牙人阿雷荷·加西亚发现，1537 年西班牙殖民团体首建亚松森市。5 年后天主教耶稣会传教士也前往该地传教并教授土人农牧及手工艺。1767 年西班牙殖民者把耶稣会教士驱逐。18 世纪，巴拉圭地区是南美洲最大的人口集中地区。1811 年 5 月 15 日，巴拉圭脱离西班牙独立。

〔地理〕 巴拉圭全国面积为 406,752 平方公里，恰巧位于南美洲的中心地带。虽然巴拉圭为内陆国家，但巴拉圭河从北到南贯通国土中央，为国家经济及交通运输起了重要作用。东半部则以起伏的地形著称，在一些河川下游区域多沼泽地及肥沃土地，并提供林业、农业与牛养殖业的优良环境。

〔人口〕 巴拉圭全国约 6 百多万人口中，有接近 97%集中聚居在东半部。而全国 51%人口都住在城市，其中首都亚松森占全国人口 11.2%。自 1970 年代以来，来自日本、韩国及台湾的东亚移民，及来自西亚、巴西等地的移民，为该国的经济注入力量。

〔经济〕 巴拉圭经济较落后，农、牧、林是其经济的主要支柱。

农作物有木薯、玉米、大豆、稻米、甘蔗、小麦、烟草、棉花、咖啡等，还产桐油、马黛茶和水果。畜牧业以养牛为主。畜牧业曾在巴拉圭国民经济中占有重要地位，近年来由于牲畜和肉类大量向邻国走私及国际市场肉类价格下跌，畜牧业在国民经济中的比重下降，增长率不高。森林覆盖率为 39%。

工业基础薄弱，主要是农、牧、林产品的加工工业。工业有肉类和林产品加工、榨油、制糖、纺织、水泥、卷烟等。工厂一般规模较小，大部分工业品由家庭作坊生产。巴拉圭水力资源丰富，电力自给有余。

〔同中国的关系〕 我国和巴拉圭无外交关系。

所在地理位置



图片来源：维基百科

主要经济、社会数据

(1) 结构性宏观经济指标

	2007	2008 ^a
GDP (百万美元, 根据 2000 年物价水平)	8 975	9 413
人均 GDP (美元, 根据 2000 年物价水平)	1 467	1 511
国内投资总值 (占 GDP 百分比)	19.6	22.4
经济开放程度 (占 GDP 百分比)	107.2	132.4
中央政府税收 (占 GDP 百分比)	12.9	12.1

(2) 短期经济指标

	2006	2007	2008 ^a	备注
GDP 年增长率(百分比)	4.3	6.8	5	
中央政府国际收支(占 GDP 百分比)	0.5	1	0.5	中央政府
年通胀率 (百分比)	12.5	6.0	7.5	
代表性贷款利率 (百分比) ^b	16.6	14.6	13.6	以本国货币计量的实际贷款利率加权平均, 不包括信用卡和透支
经常账户余额 (占 GDP 百分比)	1.3	0.4	-2.1	
货物进出口交换百分比 (年度变化)	-1.9	4.8	4.7	
国际储备 (百万美元)	1 703	2 462	2 657	

(3) 社会—经济指标

	2006	2007	2008 ^a	备注
总人口 (千)	6 009	6 120	6 230	
人均收入 (美元, 2000 年物价水平)	1 405	1 498	-	

人均家庭收入百分比（百分比） ^c	16.0	17.0	-	2005 年数据
收入集中程度的基尼系数 ^d	0.536	0.54	-	同上
实际最小工资系数（年均数据，2000 年=100）	106.7	103.9	-	
实际工资系数（年均数据，2000 年=100）	98.8	101.1	100.3	2008 年为 6 月份数据
城市公开失业率（年均数据，%）	8.9	7.2	-	
参与率（年均数据）	-	-	-	
就业率 ^e	-	-	-	
低生产力部门就业率（百分比） ^f	61.2	60.1	-	2005 年数据
贫困百分比（占总人口百分比）	60.5	60.5	-	同上
赤贫率（占总人口百分比）	32.1	31.6	-	同上
15-19 岁年轻人辍学率（百分比）	32.4	33.4	-	同上
公共社会支出（占 GDP 百分比）	9.3	-	-	中央政府预算

	1995-2000	2000-2005	2005-2010 ^a
婴儿死亡率（每 1000 出生婴儿）	39	36	32
文盲率（15 岁及以上人口）	8.1	6.7	5.6

a 初步数据

b 根据月度百分比计算的年平均数据

c 根据 $D^{10}/D^{(1-4)}$ 方法计算，其中 $D^{(1-4)}$ 代表 40% 最贫穷的家庭， D^{10} 代表 10% 最富有的家庭。

d 包括收入相当于零的人们

e 适合工作年龄人群中就业人口百分比，年度百分比

f 占城市就业总人口的百分比

秘鲁（The Republic of Peru）

国家概况

（来源：外交部网站）

〔地理〕 面积 1,285,216 平方公里。位于南美洲西部。海岸线长 2254 公里。全境从西向东分为热带沙漠、高原和热带雨林气候。

〔人口〕 2822 万，其中印第安人占 45%，印欧混血种人占 37%，白人占 15%。官方语言为西班牙语，一些地区通用克丘亚语、阿伊马拉语和其他 30 多种印第安语。96%的居民信奉天主教。

〔首都〕 利马（Lima），人口 781.67 万。年平均气温 18.7℃。

〔历史〕 公元 11 世纪，印第安人以库斯科城为首府，在高原地区建立印加帝国。15～16 世纪初形成印加文明。1533 年沦为西班牙殖民地。1544 年成立秘鲁总督区，成为西班牙在南美殖民统治的中心。1821 年 7 月 28 日宣布独立。1835 年，秘鲁与玻利维亚合并，称秘鲁—玻利维亚邦联，1839 年邦联瓦解。

〔经济〕 传统农矿业国，经济水平居拉美中游。矿产资源丰富，石油自给有余。藤森执政期间，实行私有化政策，并在物价、税收等方面进行了一系列改革，经济形势逐步好转。托莱多政府实行“恢复经济政策”，宏观经济运行平稳，5 年间经济年均增长率达 5%。2008 年，秘鲁经济总体表现良好，是拉美经济增速最快的国家之一。秘政府出台了以推动基础设施建设带动经济发

展、创造就业、总金额 100 亿新索尔的抵御金融危机一揽子计划。

〔资源〕 矿业资源丰富，是世界 12 大矿产国之一。主要有铜、铅、锌、银、铁和石油等。铋、钒储量居世界首位，铜占第三位，银、锌占第四位。目前石油探明储量 8 亿桶，天然气 1960 亿立方米。森林覆盖率为 57%，面积 7300 万公顷，在南美洲仅次于巴西。渔业资源丰富。

〔同中国的关系〕 1971 年 11 月 2 日建交。2008 年 11 月胡锦涛主席访秘期间，中秘宣布建立战略伙伴关系。

目前，中国已成为秘鲁第二大贸易伙伴，秘鲁是中国在拉美第七大贸易伙伴。2008 年双边贸易额 74.76 亿美元，其中我出口 27.63 亿美元，进口 47.13 亿美元，同比分别增长 24.3%、64.6% 和 8.7%。中方主要出口机电、高新技术产品、纺织品、服装等，主要进口鱼粉和铜、铁等矿产品。中秘经济合作发展较快，秘是中国在拉美主要投资对象国之一。截至目前，中国在秘实际直接投资额已超过 7 亿美元，主要涉及矿产、石油资源开发等领域。

所在地理位置



图片来源：维基百科

主要经济、社会数据

（1）结构性宏观经济指标

	2007	2008 ^a
GDP（百万美元，根据 2000 年物价水平）	76 732	83 945
人均 GDP（美元，根据 2000 年物价水平）	2 751	2 975
国内投资总值（占 GDP 百分比）	25.6	29.4
经济开放程度（占 GDP 百分比）	51.4	53.2
中央政府税收（占 GDP 百分比）	15.6	14.8

（2）短期经济指标

	2006	2007	2008 ^a	备注
GDP 年增长率(百分比)	7.6	8.9	9.4	
中央政府国际收支(占 GDP 百分比)	1.5	1.8	2.3	
年通胀率（百分比）	1.1	3.9	6.7	
代表性贷款利率（百分比） ^b	17.1	16.5	16.7	平均贷款利率
经常账户余额（占 GDP 百分比）	3	1.4	-4.2	
货物进出口交换百分比（年度变化）	26.5	3.6	-7	
国际储备（百万美元）	17 329	27 720	31 233	

（3）社会—经济指标

	2006	2007	2008 ^a	备注
总人口（千）	27 574	27 894	28 214	
人均收入（美元，2000 年物价水平）	2 633	2 864	-	
人均家庭收入百分比（百分比） ^c	15.6	-	-	2003 年数据

收入集中程度的基尼系数 ^d	0.506	-	-	同上
实际最小工资系数（年均数据，2000年=100）	112	111.7	-	
实际工资系数（年均数据，2000年=100）	105.7	103.8	106.5	利马大城市私人部门工人。2008年为6月数据。
城市公开失业率（年均数据，%）	8.5	8.4	8.3	
参与率（年均数据）	67.4	68.9	68.5	利马大城市。2008年数据为1-9月份平均值
就业率 ^e	61.8	63	62.7	同上
低生产力部门就业率（百分比） ^f	64.6	-	-	2003年数据
贫困百分比（占总人口百分比）	44.5	39.3	-	
赤贫率（占总人口百分比）	16.1	13.7	-	
15-19岁年轻人辍学率（百分比）	31.4	-	-	2003年数据
公共社会支出（占GDP百分比）	8.1	8.7	-	公共部门（综合金融管理系统）

	1995-2000	2000-2005	2005-2010 ^a
婴儿死亡率（每1000出生婴儿）	39	30	21
文盲率（15岁及以上人口）	12.2	10.1	8.4

a 初步数据

b 根据月度百分比计算的年平均数据

c 根据 $D^{10}/D^{(1-4)}$ 方法计算，其中 $D^{(1-4)}$ 代表40%最贫穷的家庭， D^{10} 代表10%最富有的家庭。

d 包括收入相当于零的人们

e 适合工作年龄人群中就业人口百分比，年度百分比

f 占城市就业总人口的百分比

乌拉圭（The Oriental Republic of Uruguay）

国家概况

（来源：外交部网站）

〔地理〕 面积 17.62 万平方公里。位于南美洲东南部，乌拉圭河与拉普拉塔河的东岸。海岸线长 660 公里。地势平坦，丘陵和草原相见，平均海拔 116 米。属温带气候。

〔人口〕 332.39 万，其中白人占 88%，印欧混血种人占 8%。官方语言为西班牙语。66%的居民信奉天主教。

〔首都〕 蒙得维的亚（Montevideo），人口 134.25 万。

〔历史〕 早期为查鲁亚印第安人居住地。1726 年西班牙开始殖民统治。1810 年何塞·阿蒂加斯发起独立运动。1825 年 8 月 25 日，胡安·拉瓦列哈等一批爱国者收复蒙得维的亚城，宣告乌拉圭独立。1903 年，红党的何塞·奥多涅斯当选总统后，以畜牧业为依托，大力发展对外贸易和服务业，奠定了国民经济发展基础。20 世纪上半叶，乌拉圭政治稳定、福利优厚、社会安宁，被誉为“南美瑞士”。60 年代末经济出现困难，社会矛盾激化，局势动荡。1973 年 2 月军人政变上台，实行独裁统治。1984 年，军政府还政于民，同年 11 月红党候选人胡利奥·桑吉内蒂当选总统，乌拉圭恢复民主宪制。

〔经济〕 在拉美处于中等发展水平。经济规模较小，产业结构单一，依赖出口，能源依赖进口。对外贸易在国民经济中占有

重要地位，外贸总额超过国内生产总值的 1/3。农牧业较发达，主要生产并出口肉类、羊毛、水产品、皮革和稻米等。工业以农牧产品加工业为主。服务业占国民经济比重较高，以金融、旅游、物流、交通业为主。

〔资源〕盛产大理石、紫水晶石、玛瑙、乳白石等。已探明有铁、锰等矿藏。林业和渔业资源丰富，盛产黄鱼、鱿鱼和鳕鱼。

〔同中国的关系〕1988 年 2 月 3 日，中国同乌拉圭建交。中乌经济互补性强。建交当年两国贸易额仅 1.24 亿美元。近年来，双边贸易快速发展，中方对乌投资持续增加，合作领域不断扩大。两国建有经贸混委会机制，迄今已举行 16 次会议。据中国海关总署统计，2008 年，双边贸易额 16.36 亿美元，其中中方出口额 10.12 亿美元，进口额 6.24 亿美元，同比分别增长 70.9%、64.5% 和 82.5%。中方主要出口计算机与通讯技术产品、摩托车、DVD 和空调器。主要进口羊毛、大豆、皮革、肉及实用杂碎、冻鱼等。

所在地理位置



图片来源：维基百科

主要经济、社会数据

（1）结构性宏观经济指标

	2007	2008 ^a
GDP（百万美元，根据 2000 年物价水平）	24 174	26 954
人均 GDP（美元，根据 2000 年物价水平）	7 255	8 065
国内投资总值（占 GDP 百分比）	14.3	17.4
经济开放程度（占 GDP 百分比）	50.8	62.6
中央政府税收（占 GDP 百分比）	18.7	-

（2）短期经济指标

	2006	2007	2008 ^a	备注
GDP 年增长率(百分比)	7.0	7.4	11.5	
中央政府国际收支（占 GDP 百分比）	-1.0	-1.7	-1.0	
年通胀率（百分比）	6.4	8.5	9.2	
代表性贷款利率（百分比） ^b	10.7	10.0	12.0	30-367 天 商业贷款
经常账户余额（占 GDP 百分比）	-2.1	-1.0	-3.5	
货物进出口交换百分比（年度变化）	-2.2	1.9	-4.4	
国际储备（百万美元）	3 091	4 121	6 329	

（3）社会—经济指标

	2006	2007	2008 ^a	备注
总人口（千）	3 324	3 332	3 342	
人均收入(美元, 2000 年物价水平)	6 487	7 012	-	

人均家庭收入百分比（百分比） ^c	-	9.7	-	
收入集中程度的基尼系数 ^d	0.451	0.457	-	2005 年数据。城市。
实际最小工资系数（年均数据，2000 年=100）	153.2	159.6	-	
实际工资系数（年均数据，2000 年=100）	85.0	89.0	91.9	2008 年基于 1-10 月份数据估计
城市公开失业率（年均数据，%）	11.4	9.6	7.9	
参与率（年均数据）	60.9	62.7	62.3	城市，2008 年为 1-10 月份平均值
就业率 ^e	53.9	56.7	57.3	同上
低生产力部门就业率（百分比） ^f	44.3	43.8	-	2005 年数据，城市。
贫困百分比（占总人口百分比）	18.8	18.1	-	同上
赤贫率（占总人口百分比）	4.1	3.1	-	同上。
15-19 岁年轻人辍学率（百分比）	29.4	32.9	-	同上
公共社会支出（占 GDP 百分比）	21.2	23.1	-	中央政府（社会发展部）

	1995-2000	2000-2005	2005-2010 ^a
婴儿死亡率（每 1000 出生婴儿）	16	14	13
文盲率（15 岁及以上人口）	2.9	2.4	2

a 初步数据

b 根据月度百分比计算的年平均数据

c 根据 $D^{10}/D^{(1-4)}$ 方法计算，其中 $D^{(1-4)}$ 代表 40% 最贫穷的家庭， D^{10} 代表 10% 最富有的家庭。

d 包括收入相当于零的人们

e 适合工作年龄人群中就业人口百分比，年度百分比

f 占城市就业总人口的百分比

委内瑞拉(The Bolivarian Republic of Venezuela)

国家概况

(来源：外交部网站)

[地理] 面积 916,700 平方公里。位于南美洲大陆北部。海岸线长 2813 公里。全境除山地外基本上属热带草原气候。首都加拉加斯 (Caracas)，人口 322 万。

[人口] 2827 万人。印欧混血种人占 58%，白人 29%，黑人 11%，印第安人 2%。官方语言为西班牙语，居民 98%信奉天主教。

[历史] 古代为印第安人阿拉瓦克族和加勒比族的居住地。1567 年沦为西班牙殖民地。1811 年 7 月 5 日宣布独立。1819-1829 年同现哥伦比亚、巴拿马和厄瓜多尔组成“大哥伦比亚共和国”。1830 年建立委内瑞拉联邦共和国。1999 年改称委内瑞拉玻利瓦尔共和国。1958 年实行宪政。此后，民主行动党和基督教社会党交替执政。1998 年，查韦斯作为“爱国中心”总统候选人参加大选并获胜，打破了两大传统政党长期交替执政的政治格局。

[经济] 拉美经济较发达国家之一。石油业为国民经济命脉。冶金、矿业、电力、制造、建筑、石化和纺织等工业部门发展较快。农业发展缓慢，粮食不能自给。查韦斯上台后主张实行国家控制与市场调节相结合的经济模式，大力发展民族产业和国有及集体经济，经济取得恢复性增长。2002-2004 年，由于政局动荡以及国际和地区经济环境恶化，特别是委反对派举行全国大罢工，委经济严重下滑。2004 年 8 月全民公投后，委政局趋于稳

定，加之石油价格大幅上扬，经济迅速恢复并保持增长势头，但面临通货膨胀等压力。2007 年，委政府加大通讯、电力和石油等战略部门国有化步伐。2008 年，委政府继续在水泥、钢铁、银行等战略部门实施国有化。年初进行货币改革，减少市场外汇流通量，以控制通货膨胀。

〔资源〕 矿产资源丰富。原油探明储量 208.99 亿吨，居世界第六位，另有可采重油储量 385.71 亿吨。为世界第六大石油输出国。天然气储量 4.27 万亿立方米，居世界第九位。铁矿砂储量 42.22 亿吨，铝矾土储量 50 亿吨，煤炭储量 10 亿吨，黄金储量 1 万吨。水力和森林资源也很丰富，森林覆盖率为 56%。

〔同中国的关系〕 中委于 1974 年 6 月 28 日建交。

委是我在拉美第五大贸易伙伴，我是委第五大贸易伙伴。2008 年，双边贸易额达 98.53 亿美元，其中我出口 33.50 亿美元，进口 65.03 亿美元。我主要出口机械设备、电器及电子产品、计算机及通信技术等；进口原油、铁矿砂、乳化油、氧化铝和钢材等。2008 年我从委进口石油 1041.3 万吨（原油 646.3 万吨，成品油 395 万吨）。委目前是我第七大石油进口来源国。

所在地理位置



主要经济、社会数据

（1）结构性宏观经济指标

	2007	2008 ^a
GDP（百万美元，根据 2000 年物价水平）	158 955	166 585
人均 GDP（美元，根据 2000 年物价水平）	5 789	5 968
国内投资总值（占 GDP 百分比）	35.8	35.2
经济开放程度（占 GDP 百分比）	55.7	49.1
中央政府税收（占 GDP 百分比）	16.1	12.9

（2）短期经济指标

	2006	2007	2008 ^a	备注
GDP 年增长率(百分比)	10.3	8.4	4.8	
中央政府国际收支(占 GDP 百分比)	0.0	3.0	-1.8	
年通胀率（百分比）	17.0	22.5	31.9	
代表性贷款利率（百分比） ^b	14.6	16.7	23.0	6 大主要商业银行平均 贷款利率
经常账户余额（占 GDP 百分比）	14.7	8.8	12.6	
货物进出口交换百分比（年度变化）	19.4	9.6	28.8	
国际储备（百万美元）	36 672	33 477	42 299	

（3）社会—经济指标

	2006	2007	2008 ^a	备注
总人口（千）	27 007	27 460	27 912	
人均收入（美元，2000 年物价水平）	6 330	6 897	-	
人均家庭收入百分比（百分比） ^c	10.5	9.3	-	

收入集中程度的基尼系数 ^d	0.45	0.43	-	
实际最小工资系数（年均数据，2000年=100）	113.9	114.4	-	
实际工资系数（年均数据，2000年=100）	84.8	85.8	82.2	一般工资指数。2008年为基于1-9月数据的预测值
城市公开失业率（年均数据，%）	10	8.4	7.4	
参与率（年均数据）	65.4	64.9	64.9	全国数据。2008年为1-10月平均
就业率 ^e	58.9	59.5	59.9	同上
低生产力部门就业率（百分比） ^f	51.4	50.1	-	
贫困百分比（占总人口百分比）	30.2	28.5	-	城市
赤贫率（占总人口百分比）	9.9	8.5	-	城市
15-19岁年轻人辍学率（百分比）	-	19.7	-	
公共社会支出（占GDP百分比）	13.6	-	-	中央政府预算-已批准

	1995-2000	2000-2005	2005-2010 ^a
婴儿死亡率（每1000出生婴儿）	21	19	17
文盲率（15岁及以上人口）	9.1	7.5	6

a 初步数据

b 根据月度百分比计算的年平均数据

c 根据 $D^{10}/D^{(1-4)}$ 方法计算，其中 $D^{(1-4)}$ 代表40%最贫穷的家庭， D^{10} 代表10%最富有的家庭。

d 包括收入相当于零的人们

e 适合工作年龄人群中就业人口百分比，年度百分比

f 占城市就业总人口的百分比

巴哈马（The Commonwealth of the Bahamas）

国家概况

（来源：外交部网站）

[地理] 位于美国佛罗里达州东南海岸对面，古巴北侧。群岛由西北向东南延伸，长 1223 公里，宽 96 公里。由 700 多个岛屿及 2400 多个珊瑚礁组成，其中 29 个岛屿有人居住。属亚热带气候，年平均气温 23.5℃。年平均降水量 1000 毫米。陆地面积 13,939 平方公里。

[人口] 33.3 万，黑人占 85%，其余为白人和少量华人。多数居民信奉基督教。英语为官方语言。

[首都] 拿骚（Nassau），人口 22.2 万。

[历史] 原为印第安人居住地。1492 年哥伦布首航美洲最先到达巴哈马群岛中部的圣萨尔瓦多岛（华特林岛）。1647 年首批欧洲移民抵达。1649 年为英国人所占据。1717 年英国宣布巴哈马群岛为其殖民地。1783 年英国、西班牙签订《凡尔赛和约》，正式确定该群岛为英属地。1964 年 1 月实行内部自治。1973 年 7 月 10 日独立，现为英联邦成员国。

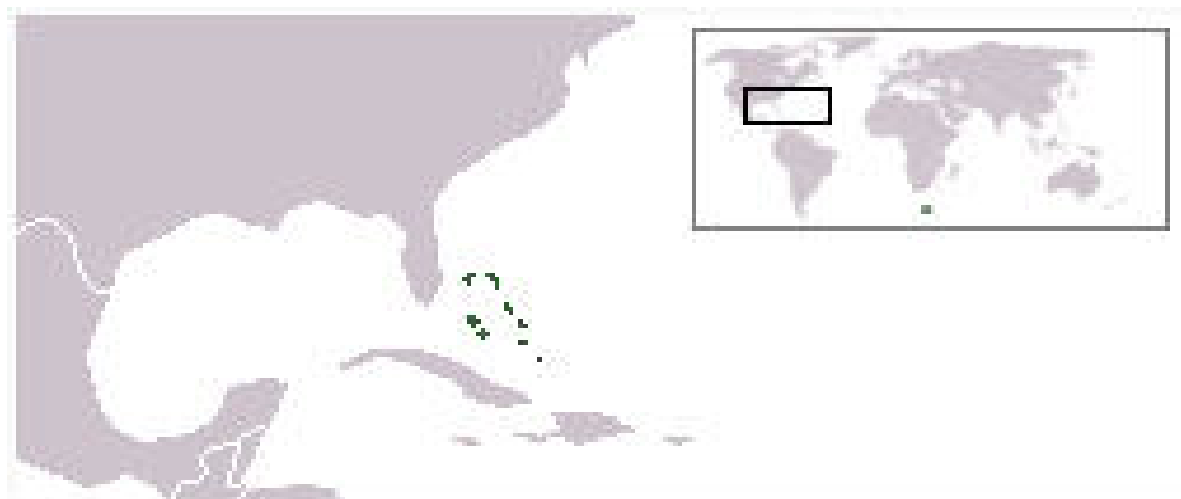
[经济] 巴是加勒比地区最富裕的国家，人均国内生产总值在西半球国家中仅次于美国和加拿大。巴土层薄，土壤贫瘠，农业不发达。只种植少量蔬菜、水果。食品 80% 靠进口，部分蔬菜和柑橘类水果能自给并有少量出口。巴海域是世界重要渔场之一，

鱼种类繁多，水产品生产潜力很大。巴海域主要出产龙虾、海螺、石斑鱼、马林鱼、旗鱼和金枪鱼等。旅游业是巴国民经济第一大支柱产业。每年平均接待游客 500 万人次，旅游业年收入约占国内生产总值的 50%。金融业是巴国民经济的第二大支柱产业，其产值约占国内生产总值的 20%，巴已成为全球重要的离岸金融中心。船舶服务业是巴第三大经济部门，商船注册居世界第三。

〔同中国的关系〕 1997 年 5 月 23 日，中巴建交。建交以来，两国友好合作关系稳步发展。两国政府签署了关于中国政府向巴哈马政府提供无偿援助的换文、中巴海运协定等。

巴是中国在加勒比地区的主要贸易伙伴之一，双边贸易以中方出口为主。2008 年，中巴双边贸易额为 3.85948 亿美元，其中，中方出口 3.8534 亿美元，进口 60.9 万美元。截至 2008 年第 3 季度，中资企业在巴非金融类直接投资 1469 万美元，签订承包劳务、设计咨询合同额 8724 万美元，完成营业额 2816 万美元。巴哈马在中国有投资项目 192 个，实际投资 10.1 亿美元。

所在地理位置



图片来源：维基百科

主要经济、社会数据

（1）结构性宏观经济指标

	2007	2008 ^a
GDP（百万美元，根据 2000 年物价水平）	6 093	6 188
人均 GDP（美元，根据 2000 年物价水平）	18 393	18 454
国内投资总值（占 GDP 百分比）	42.7	42.4
经济开放程度（占 GDP 百分比）	113.4	-
中央政府税收（占 GDP 百分比）	16.6	-

（2）短期经济指标

	2006	2007	2008 ^a	备注
GDP 年增长率(百分比)	4.6	2.8	1.5	
中央政府国际收支(占 GDP 百分比)	-1.2	-3.2	-1.7	2008 年数据指 2007-2008 财政年度
年通胀率（百分比）	2.3	2.8	5.1	2008 年为 6 月份数据
代表性贷款利率（百分比） ^b	10	10.6	11.2	贷款及透支利率，加权平均
经常账户余额（占 GDP 百分比）	-20.9	-18.2	-10.4	
货物进出口交换百分比（年度变化）	-	-	-	
国际储备（百万美元）	500	464	626	2008 年为 10 月份数据

（3）社会—经济指标

	2006	2007	2008 ^a	备注
总人口（千）	327	331	335	
人均收入(美元, 2000 年物价水平)	-	-	-	

人均家庭收入百分比（百分比） ^c	-	-	-	
收入集中程度的基尼系数 ^d	0.46	-	-	数字与2001年国家公布的数字相关
实际最小工资系数（年均数据，2000年=100）	-	-	-	
实际工资系数（年均数据，2000年=100）	-	-	-	
城市公开失业率（年均数据，%）	7.6	7.9	8.7	全国，含隐性失业
参与率（年均数据）	-	-	-	
就业率 ^e	-	-	-	
低生产力部门就业率（百分比） ^f	-	-	-	
贫困百分比（占总人口百分比）	9.3	-	-	数字与2001年国家公布的数字相关
赤贫率（占总人口百分比）	-	-	-	
15-19岁年轻人辍学率（百分比）	-	-	-	
公共社会支出（占GDP百分比）	-	-	-	

	1995-2000	2000-2005	2005-2010 ^a
婴儿死亡率（每1000出生婴儿）	18	15	14
文盲率（15岁及以上人口）	5	4.6	4.2

a 初步数据

b 根据月度百分比计算的年平均数据

c 根据 $D^{10}/D^{(1-4)}$ 方法计算，其中 $D^{(1-4)}$ 代表40%最贫穷的家庭， D^{10} 代表10%最富有的家庭。

d 包括收入相当于零的人们

e 适合工作年龄人群中就业人口百分比，年度百分比

f 占城市就业总人口的百分比

巴巴多斯（Barbados）

国家概况

（来源：外交部网站）

〔地理〕 位于东加勒比海小安的列斯群岛最东端。海岸线长 97 公里。属热带雨林气候，7-11 月为雨季，2-3 月为旱季。气温变化不大，通常在 23℃—30℃之间。总面积 431 平方公里，岛屿最宽处 23 公里，最长处 34 公里。

〔人口〕 27 万人，其中 90%以上是非洲黑人后裔，4%为欧洲人后裔。通用英语。居民多信奉基督教。

〔首都〕 布里奇顿（Bridgetown），人口约 10.8 万。

〔历史〕 16 世纪以前，印第安人阿拉瓦克族和加勒比族在此居住。1518 年西班牙人登岛，10 多年后葡萄牙人入侵，1624 年英国人宣布占有该岛，1627 年设总督管辖。1958 年巴加入西印度联邦，1961 年 10 月取得内部自治地位，1966 年 11 月 30 日宣布独立，为英联邦成员国。

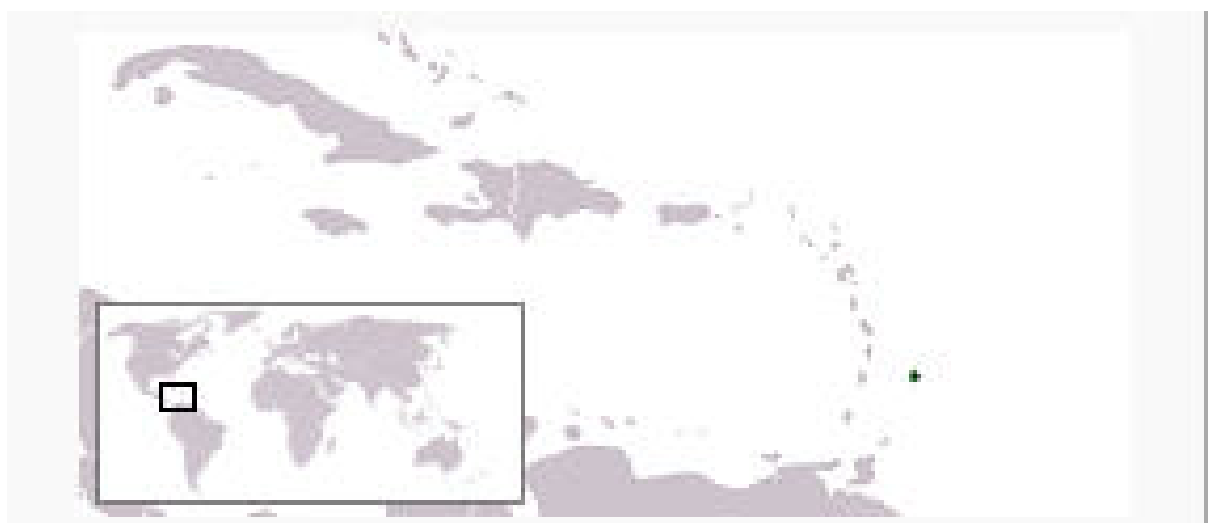
〔经济〕 传统上主要依赖制糖业及相关产业。近年来，工党政府推行经济多元化，大力发展旅游业、轻工制造业、离岸金融和信息服务业。制造业：主要是食品加工以及制糖、饮料、朗姆酒和啤酒酿造、化学药品、电子零部件、服装和家具等。建筑业为巴经济的主要拉动力之一。农业：全国领土的 65%为可耕地，但近年来农业不断衰退。

〔资源〕 无重要矿产资源，有少量石油和天然气，石灰石储量丰富，覆盖面达国土面积的 85%。

〔同中国的关系〕 中巴两国于 1977 年 5 月 30 日建交。中巴主要合作项目有：体育馆和谢尔本文化中心会议厅的装修两个成套项目、费尔查德街市场改造项目、奇普赛德市场改造项目、克里克桥及公路桥项目、霍姆蔬菜种植实验中心、刺绣、草编和羽毛工艺品项目。

近年两国贸易发展顺利，主要为中方出口。据中国海关总署统计， 2008 年，双边贸易额为 2905.9 万美元，其中中方出口 2764.1 万美元，进口 141.8 万美元。我向巴出口主要产品为集装箱、塑料产品和机电产品等。

所在地理位置



图片来源： 维基百科

主要经济、社会数据

（1）结构性宏观经济指标

	2007	2008 ^a	备注
GDP（百万美元，2000 年物价水平）	1 971	2 001	
人均 GDP（美元，2000 年物价水平）	6 706	6 785	
国内投资总值（占 GDP 百分比）	-	-	
经济开放程度（占 GDP 百分比）	128.6	-	
中央政府税收（占 GDP 百分比）	33.5	-	包括捐赠和 邮政收入

（2）短期经济指标

	2006	2007	2008 ^a	备注
GDP 年增长率(百分比)	3.3	3.2	1.5	
中央政府国际收支（占 GDP 百分比）	-2.0	-2.8	-3.4	2008 年数字为至 9 月份累计数字
年通胀率（百分比）	5.6	4.7	8.9	2008 年数据为 6 月份数据
代表性贷款利率（百分比） ^b	10	10.4	10.1	优惠贷款利率
经常账户余额（占 GDP 百分比）	-8.7	-7.1	-7.9	
货物进出口交换百分比（年度变化）	-	-	-	
国际储备（百万美元）	636	839	827	2008 年数字为第 三季度数据

（3）社会—经济指标

	2006	2007	2008 ^a	备注
总人口（千）	293	294	295	
人均收入（美元，2000 年物价水平）	-	-	-	
人均家庭收入百分比（百分比） ^c	-	-	-	

收入集中程度的基尼系数 ^d	0.39	-	-	数字与 2007 年 国家公布的数 字相关
实际最小工资系数（年均数据，2000 年=100）	-	-	-	
实际工资系数（年均数据，2000 年 =100）	-	-	-	
城市公开失业率（年均数据，百分比）	8.7	7.4	8.3	包括隐性失业。 2008 年数据为 1-6 月份平均
参与率（年均数据）	-	-	-	
就业率 ^e	-	-	-	
低生产力部门就业率（百分比） ^f	-	-	-	
贫困百分比（占总人口百分比）	13.9	-	-	数字与 2007 年 国家公布的数 字相关
赤贫率（占总人口百分比）	1.0	-	-	同上
15-19 岁年轻人辍学率（百分比）	-	-	-	
公共社会支出（占 GDP 百分比）	-	-	-	

	1995-2000	2000-2005	2005-2010 ^a
婴儿死亡率（每 1000 出生婴儿）	14	12	10
文盲率（15 岁及以上人口）	0.5	0.3	0.3

a 初步数据

b 根据月度百分比计算的年平均数据

c 根据 $D^{10}/D^{(1-4)}$ 方法计算，其中 $D^{(1-4)}$ 代表 40% 最贫穷的家庭， D^{10} 代表 10% 最富有的家庭。

d 包括收入相当于零的人们

e 适合工作年龄人群中就业人口百分比，年度百分比

f 占城市就业总人口的百分比

伯利兹（Belize）

国家概况

（来源：新华网）

伯利兹是中美洲的一个国家，是中美洲唯一以英文为官方语言的国家。原首都为伯利兹市，新首都为贝尔墨邦。

〔历史〕 原为玛雅人居住地。16 世纪初成为西班牙殖民地。1638 年英国殖民者入侵，1786 年英国派驻行政官，取得实际管辖权。1862 年英国正式宣布伯利兹为其殖民地，改名为英属洪都拉斯。1956 年 4 月根据新制定的宪法，伯利兹举行了首次大选。人民统一党乔治·普赖斯获胜，组成了立法院。1961 年乔治·普赖斯被任命为首席部长。1964 年 1 月伯利兹实行内部自治，但国防、外交和治安仍由英国负责。1965 年普赖斯出任总理，并将立法机关改为两院制。1970 年 8 月殖民地的首府由伯利兹城迁到新建的城市贝尔（1973 年 6 月改名为贝尔莫潘）。早在 1821 年危地马拉独立后，曾宣布它继承西班牙对伯利兹的“主权”。英、危双方多次商谈以解决争端，直至 1980 年 10 月 11 日，联合国非殖民化委员会及联大均以压倒多数通过决议，宣布伯应在一年内独立。1981 年 9 月 21 日伯正式独立，为英联邦成员国。

〔地理〕 伯利兹位于中美洲东部沿海，海岸线长约 320 公里，沿海多岛屿；境内多山地、沼泽和热带丛林。地形大致可分为南、北两部分：南部地形为山地以玛雅山脉为主体，北部和沿海地区地势低平，其中大部分是沼泽。森林覆盖率在 70%以上。夏秋两季常有飓风侵袭。

〔经济〕 根据有关统计，伯利兹有着中美洲最高的失业率（9.4%）。贫穷线以下的人口比例为 33.5%。2000 年 GDP 增长率为 10.5%，2001 年降低至 3%，原因为全球经济趋缓以及剧烈的飓风造成的农业、渔业与旅游损失。 短期关键目标仍旧是依靠国际援助以减少贫穷比例。

〔同中国的关系〕 1989 年 10 月 11 日，伯利兹同台湾当局“建交”，同年 10 月 23 日中国中止同伯利兹的外交关系。

所在地理位置



图片来源： 维基百科

主要经济、社会数据

（1）结构性宏观经济指标

	2007	2008 ^a
GDP（百万美元，根据 2000 年物价水平）	1 146	1 214
人均 GDP（美元，根据 2000 年物价水平）	3 982	4 135
国内投资总值（占 GDP 百分比）	17.8	16.6
经济开放程度（占 GDP 百分比）	121.6	-
中央政府税收（占 GDP 百分比）	22.7	-

（2）短期经济指标

	2006	2007	2008 ^a	备注
GDP 年增长率(百分比)	4.7	1.2	6	
中央政府国际收支(占 GDP 百分比)	-1.9	-1.1	0.7	
年通胀率（百分比）	2.9	4.1	9.5	2008 年为 10 月份数据
代表性贷款利率（百分比） ^b	14.2	14.3	-	各类贷款加权平均值
经常账户余额（占 GDP 百分比）	-2.1	-4	-7.6	
货物进出口交换百分比（年度变化）	-	-	-	
国际储备（百万美元）	114	109	172	2008 年为 10 月份数据

（3）社会—经济指标

	2006	2007	2008 ^a	备注
总人口（千）	282	288	294	
人均收入（美元，2000 年物价水平）	-	-	-	
人均家庭收入百分比（百分比） ^c	-	-	-	

收入集中程度的基尼系数 ^d	0.4	-	-	数字与 2002 年国家公布的数字相关
实际最小工资系数（年均数据，2000 年=100）	-	-	-	
实际工资系数（年均数据，2000 年=100）	-	-	-	
城市公开失业率（年均数据，百分比）	9.4	8.5	-	
参与率（年均数据）	-	-	-	
就业率 ^e	-	-	-	
低生产力部门就业率（百分比） ^f	-	-	-	
贫困百分比（占总人口百分比）	33.5	-	-	数字与 2002 年国家公布的数字相关
赤贫率（占总人口百分比）	10.8	-	-	同上
15-19 岁年轻人辍学率（百分比）	-	-	-	
公共社会支出（占 GDP 百分比）	-	-	-	

	1995-2000	2000-2005	2005-2010 ^a
婴儿死亡率（每 1000 出生婴儿）	23	19	16
文盲率（15 岁及以上人口）	8.4	6.8	5.3

a 初步数据

b 根据月度百分比计算的年平均数据

c 根据 $D^{10}/D^{(1-4)}$ 方法计算，其中 $D^{(1-4)}$ 代表 40% 最贫穷的家庭， D^{10} 代表 10% 最富有的家庭。

d 包括收入相当于零的人们

e 适合工作年龄人群中就业人口百分比，年度百分比

f 占城市就业总人口的百分比

圭亚那（The Cooperative Republic of Guyana）

国家概况

（来源：外交部网站）

〔地理〕 面积 21.5 平方公里，位于南美洲北部。属热带雨林气候，年降雨量 1500～2000 毫米。

〔人口〕 约 75.1 万。其中印度裔占 43.4%、非洲裔占 30.2%、混血种人占 16.7%、印第安人占 9.2%。英语为官方语言和通用语，也使用克里奥尔语、乌尔都语、印第安语和印地语。印度教为主第一大宗教，信徒占全国总人口的 28.8%，其次分别为基督教 17.9%、罗马天主教 8.1%、伊斯兰教 7.3%。

〔首都〕 乔治敦（Georgetown），人口约 25 万。

〔历史〕 公元 9 世纪起印第安人在此定居。15 世纪西班牙人入侵。17～18 世纪为荷兰占领，1814 年荷兰将其转让给英国，1831 年正式成为英国殖民地，并取名英属圭亚那。1966 年 5 月 26 日宣布独立。1970 年 2 月 23 日成立圭亚那合作共和国。

〔经济〕 圭经济较落后，以初级产品生产为主，铝矾土、蔗糖和大米为其三大经济支柱。

圭工业以采矿业和制糖业为主。采矿业主要开采铝土、黄金和钻石。制糖业在国民经济中占有举足轻重的地位，其产值超过圭国内生产总值的 20%，食糖出口收入占圭外汇总收入的约 1/4。农林渔业产值约占国内生产总值的 30%，出口额约占圭出口总

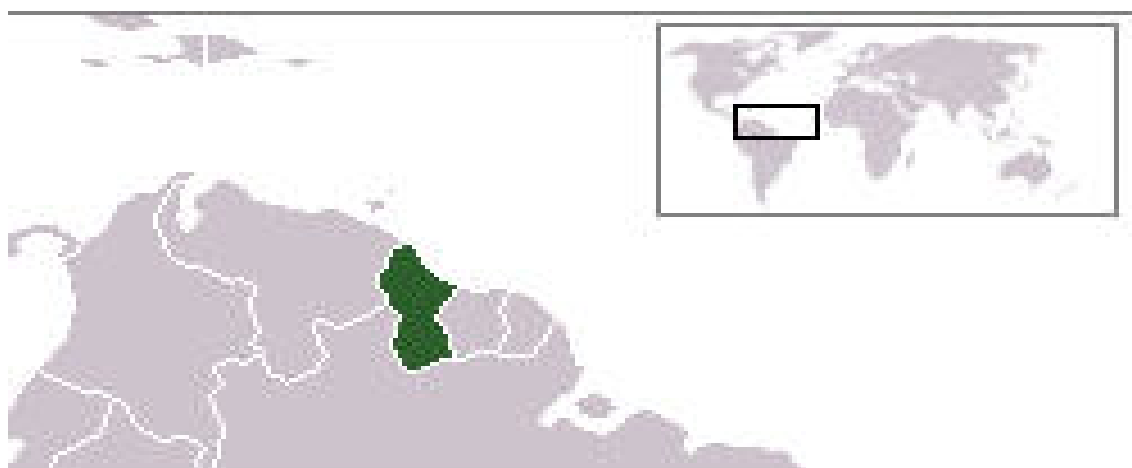
额的一半。主要种植水稻和甘蔗，产量约占圭农业总产量的一半，此外还有椰子、水果、蔬菜、烟草等。圭还是加勒比地区最大的鱼虾出口国。

〔资源〕 矿藏有铝矾土、金、钻石、锰、钼、铜、钽、钨、镍、铀等，其中铝矾土蕴藏量丰富，约 3.6 亿吨。森林面积 16.4 万平方公里，占全国土地面积的 83%，有 1000 多个树种，木材蕴藏量约 20 亿立方米。水力资源丰富。

〔同中国的关系〕 中圭于 1972 年 6 月 27 日建交。

中圭贸易额较小。20 世纪 70 年代，中国主要以现汇方式向圭亚那出口，加上在援款项下提供商品，每年出口额为 100 万美元。80 年代，圭经济日益困难，两国贸易额徘徊在 10~20 万美元之间。90 年代，由于圭政府实行对外开放政策，加上经济形势好转，中国对圭出口有所恢复。2008 年，双边贸易额为 8678 万美元，增长 4.1%。中国对圭出口商品主要是钢铝制品、机械器具、纺织品、摩托车等，主要进口原木。

所在地理位置



图片来源：维基百科

主要经济、社会数据

（1）结构性宏观经济指标

	2007	2008 ^a
GDP（百万美元，根据 2000 年物价水平）	672	704
人均 GDP（美元，根据 2000 年物价水平）	910	957
国内投资总值（占 GDP 百分比）	-	-
经济开放程度（占 GDP 百分比）	42.4	-
中央政府税收（占 GDP 百分比）	35.5	-

（2）短期经济指标

	2006	2007	2008 ^a	备注
GDP 年增长率(百分比)	5.1	5.4	4.8	
中央政府国际收支(占 GDP 百分比)	-13.1	-7.4	-4.8	2008 年数据为官方预算设定的目标
年通胀率（百分比）	3.7	14.6	7.4	2008 年数据为 6 月份数据
代表性贷款利率（百分比） ^b	14.9	14.1	13.9	优惠贷款利率
经常账户余额（占 GDP 百分比）	-27.4	-21.6	-34.9	
货物进出口交换百分比（年度变化）	-	-	-	
国际储备（百万美元）	280	313	352	2008 年数据为 8 月份数据

（3）社会—经济指标

	2006	2007	2008 ^a	备注
总人口（千）	739	738	736	
人均收入（美元，2000 年物价水平）	-	-	-	

人均家庭收入百分比（百分比） ^c	-	-	-	
收入集中程度的基尼系数 ^d	0.43	-	-	数字与 1999 年国家公布的数字相关
实际最小工资系数（年均数据，2000 年=100）	-	-	-	
实际工资系数（年均数据，2000 年=100）	-	-	-	
城市公开失业率（年均数据，%）	-	-	-	
参与率（年均数据）	-	-	-	
就业率 ^e	-	-	-	
低生产力部门就业率（百分比） ^f	-	-	-	
贫困百分比（占总人口百分比）	35.0	-	-	数字与 1999 年国家公布的数字相关
赤贫率（占总人口百分比）	21.3	-	-	同上
15-19 岁年轻人辍学率（百分比）	-	-	-	
公共社会支出（占 GDP 百分比）	-	-	-	

	1995-2000	2000-2005	2005-2010 ^a
婴儿死亡率（每 1000 出生婴儿）	58	49	43
文盲率（15 岁及以上人口）	2.1	1.5	1

a 初步数据

b 根据月度百分比计算的年平均数据

c 根据 $D^{10}/D^{(1-4)}$ 方法计算，其中 $D^{(1-4)}$ 代表 40% 最贫穷的家庭， D^{10} 代表 10% 最富有的家庭。

d 包括收入相当于零的人们

e 适合工作年龄人群中就业人口百分比，年度百分比

f 占城市就业总人口的百分比

牙买加（Jamaica）

国家概况

（来源：外交部网站）

〔地理〕 面积 10,991 平方公里。位于加勒比海西北部。东隔牙买加海峡与海地相望，北距古巴约 145 公里。为加勒比地区第三大岛国。海岸线长 1220 公里。北部和西部海岸是低凹的冲积平原和优美海滩。中部多为山区，最高峰位于蓝山，海拔为 2256 米。属热带雨林气候，年平均气温为 27℃。

〔人口〕 268 万。黑人和黑白混血种人占 90% 以上，其余为印度人、白人和华人。多数居民信奉基督教，少数人信奉印度教和犹太教。

〔首都〕 金斯敦（Kingston），人口 97 万。

〔历史〕 原为印第安人阿拉瓦克族居住地。1494 年哥伦布来到此地，1509 年沦为西班牙殖民地。1655 年被英国占领。1866 年成为英直辖殖民地。1962 年 8 月 6 日宣告独立，为英联邦成员国。

〔经济〕 旅游业、矿业、农业和新兴的信息技术服务业是牙国民经济支柱。以旅游业为核心的服务业收入占牙 GDP 总值的 60% 以上。铝矾土储量超过 25 亿吨，居世界第四位。农业以传统的甘蔗、香蕉种植为主。牙工党政府上台后，实施积极的减债政策和财政紧缩政策；推动对蔗糖业、牙航空公司和金斯敦国际

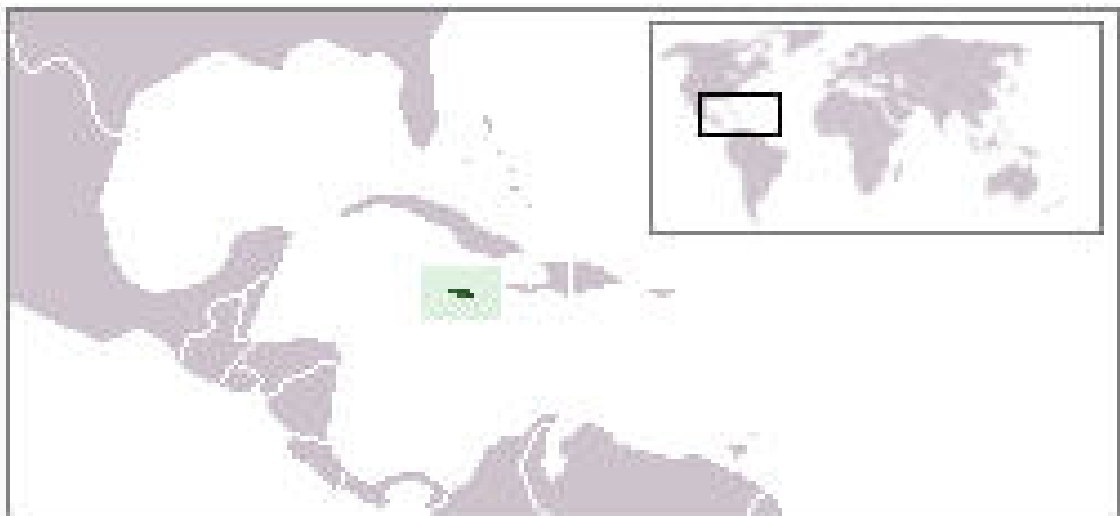
机场的私有化；继续大力发展旅游等传统产业，加大对农业等弱势基础产业的技术资金支持和结构调整。国际金融危机对牙金融、旅游、出口、矿业等行业的冲击正逐步显现。为此，牙政府成立了由主要金融和经济管理部门组成的“危机委员会”，评估危机发展趋势，制定应对策略。

[资源] 主要有铝矾土，储量约 25 亿吨。其他矿藏有钴、铜、铁、铅、锌和石膏等。森林面积 26.5 万公顷，多为杂木。

[同中国的关系] 1972 年 11 月 21 日两国建交。

据中国海关总署统计，2008 年中牙双边贸易额为 2.91 亿美元，同比增长 2.3%；其中中方出口 2.86 亿美元，同比增长 16%；进口 558 万美元，同比下降 85.5%。我主要出口纺织品、服装、食品、化学品、轻工产品和机电产品等，进口氧化铝等。

所在地理位置



图片来源：维基百科

主要经济、社会数据

(1) 结构性宏观经济指标

	2007	2008 ^a
GDP (百万美元, 根据 2000 年物价水平)	8 219	8 219
人均 GDP (美元, 根据 2000 年物价水平)	3 028	3 012
国内投资总值 (占 GDP 百分比)	-	-
经济开放程度 (占 GDP 百分比)	-	-
中央政府税收 (占 GDP 百分比)	28.5	-

(2) 短期经济指标

	2006	2007	2008 ^a	备注
GDP 年增长率(百分比)	2.5	1.2	0	
中央政府国际收支(占 GDP 百分比)	-5.4	-4.9	-4.1	财政年度, 2008 年为 2008-2009 财年 4-10 月份的数据
年通胀率 (百分比)	5.8	14.3	19.6	2008 年为 11 月份的数据
代表性贷款利率 (百分比) ^b	22	22	22.1	贷款的平均利率
经常账户余额 (占 GDP 百分比)	-11.4	-15.8	-26.3	
货物进出口交换百分比 (年度变化)	-	-	-	
国际储备 (百万美元)	2 399	1 906	1 817	2008 年的数据为 11 月份的数据

(3) 社会—经济指标

	2006	2007	2008 ^a	备注
总人口 (千)	2 699	2 714	2 728	
人均收入(美元, 2000 年物价水平)	-	-	-	

人均家庭收入百分比（百分比） ^c	-	-	-	
收入集中程度的基尼系数 ^d	0.38	-	-	该数据与 2001 年相关，由国家公布。
实际最小工资系数（年均数据，2000 年=100）	-	-	-	
实际工资系数（年均数据，2000 年=100）	-	-	-	
城市公开失业率（年均数据，百分比）	10.3	9.9	11.1	全国范围的总指标。2008 年数据为 1—4 月均值
参与率（年均数据）	64.7	64.8	65	同上
就业率 ^e	58	58.4	57.8	同上
低生产力部门就业率（百分比） ^f	-	-	-	
贫困百分比（占总人口百分比）	14.8	-	-	数据与 2005 年相关，国家公布
赤贫率（占总人口百分比）	-	-	-	
15-19 岁年轻人辍学率（百分比）	-	-	-	
公共社会支出（占 GDP 百分比）	9.9	-	-	2004 年中央政府的数据

	1995-2000	2000-2005	2005-2010 ^a
婴儿死亡率（每 1000 出生婴儿）	16	15	14
文盲率（15 岁及以上人口）	15.2	13.1	11.3

a 初步数据

b 根据月度百分比计算的年平均数据

c 根据 $D^{10}/D^{(1-4)}$ 方法计算，其中 $D^{(1-4)}$ 代表 40% 最贫穷的家庭， D^{10} 代表 10% 最富有的家庭。

d 包括收入相当于零的人们

e 适合工作年龄人群中就业人口百分比，年度百分比

f 占城市就业总人口的百分比

苏里南（The Republic of Suriname）

国家概况

（来源：外交部网站）

〔地理〕 面积 163,820 平方公里，位于南美洲北部。属热带雨林气候。年平均气温 23～27℃。

〔人口〕 49.2 万。其中印度斯坦人占 35%，克里奥尔人占 32%，印度尼西亚人占 15%，丛林黑人占 10%。另有约 18 万苏里南人旅居荷兰。荷兰语为官方语言，通用苏里南语。居民的 40%信奉基督教，33%信奉印度教，20%信奉伊斯兰教。

〔首都〕 帕拉马里博（Paramaribo），人口 19.4 万。

〔历史〕 原为美洲印第安人居住地。1593 年被西班牙探险者宣布为其属地。1602 年荷兰人开始到此定居。1630 年英国移民迁此。1667 年英、荷签订条约，苏成为荷兰殖民地。1815 年维也纳条约正式确立荷对苏的殖民主地位。1954 年除外交和国防事务外实行内部自治。1975 年 11 月 25 日宣布独立，成立共和国。

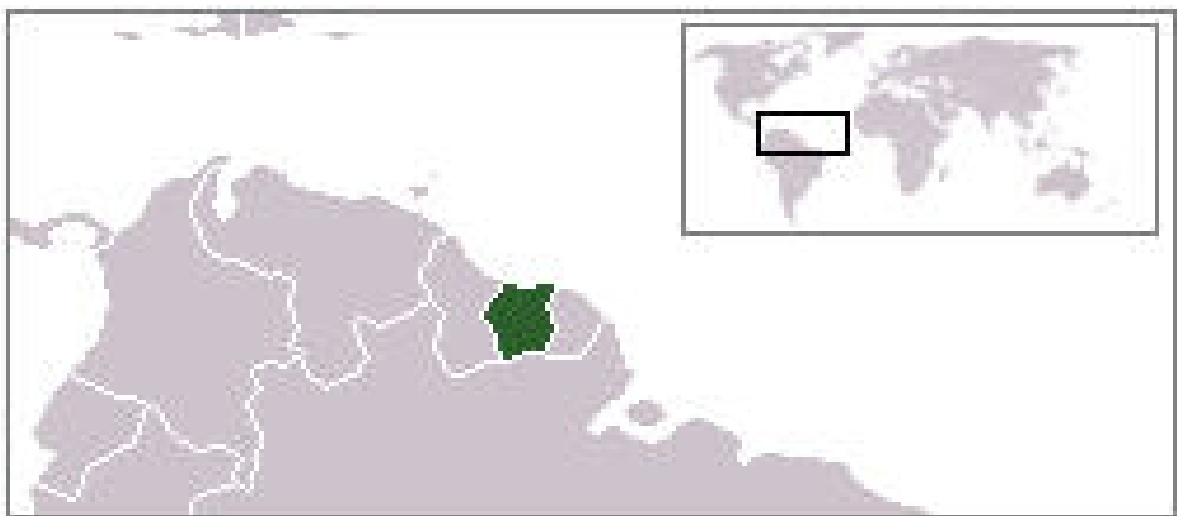
〔经济〕 苏里南自然资源丰富，但经济基础相对薄弱，经济发展不平衡。国民经济主要依靠铝矿业、加工制造业和农业。工业以铝土的开采和加工为主，此外还有粮食加工、香烟、饮料、化工产品的生产等。铝矿业是最重要的生产部门，苏为世界第九重要的铝矾土生产国。近年来，因国际市场原油和资源类产品价

格上涨，苏经济总体向好。

[资源] 矿产主要有铝土矿，1998 年底探明蕴藏量约为 5.8 亿吨。其他矿产有石油、铁、锰、铜、镍、铂、黄金等。2007 年黄金产量约为 2.24 万公斤。近年来在近海发现石油。森林和水力资源丰富。森林覆盖面积占全国面积的 95%。1998 年 6 月，苏宣布将 160 万公顷（相当于国土的 10%）的原始雨林变为国家保护区。

[同中国的关系] 1976 年 5 月 28 日两国建交。长期以来，中国贸易额较小，近几年有所上升。中国对苏出口产品主要为机电、纺织、轻工、五金和粮油产品，从苏进口木材、铝土粉等。2007 年，中苏贸易总额为 7022 万美元，其中我出口 6714 万美元，进口 306 万美元。同比分别增长 49.8%，56.4%和-22.6%。2008 年，中苏贸易总额为 10394.2 万美元，其中我出口 10028.3 万美元，进口 365.9 万美元，同比分别增长 48%，49.3%和 19.7%。

所在地理位置



图片来源：维基百科

主要经济、社会数据

（1）结构性宏观经济指标

	2007	2008 ^a
GDP（百万美元，根据 2000 年物价水平）	1 124	1 180
人均 GDP（美元，根据 2000 年物价水平）	2 454	2 561
国内投资总值（占 GDP 百分比）	-	-
经济开放程度（占 GDP 百分比）	-	-
中央政府税收（占 GDP 百分比）	30.3	-

（2）短期经济指标

	2006	2007	2008 ^a	备注
GDP 年增长率(百分比)	5.8	5.3	5	
中央政府国际收支(占 GDP 百分比)	1.6	3.1	1.7	2008 年的数据截至 9 月
年通胀率（百分比）	4.7	9.4	17.8	2008 年的数据与 10 月数据相关
代表性贷款利率（百分比） ^b	15.7	13.8	12.5	借款利率由 IMF 公布
经常账户余额（占 GDP 百分比）	6.6	10	-	
货物进出口交换百分比（年度变化）	-	-	-	
国际储备（百万美元）	237	434	453	2008 年的数据与 10 月相关

（3）社会—经济指标

	2006	2007	2008 ^a	备注
总人口（千）	455	458	461	
人均收入（美元，2000 年物价水平）	-	-	-	

人均家庭收入百分比（百分比） ^c	-	-	-
收入集中程度的基尼系数 ^d	0.46	-	- 与 2000 年数据相关，由国家公布
实际最小工资系数（年均数据，2000 年=100）	-	-	-
实际工资系数（年均数据，2000 年=100）	-	-	-
城市公开失业率（年均数据，%）	-	-	-
参与率（年均数据）	-	-	-
就业率 ^e	-	-	-
低生产力部门就业率（百分比） ^f	-	-	-
贫困百分比（占总人口百分比）	69.2	-	- 与 2000 年数据相关，由国家公布
赤贫率（占总人口百分比）	-	-	-
15-19 岁年轻人辍学率（百分比）	-	-	-
公共社会支出（占 GDP 百分比）	-	-	-

	1995-2000	2000-2005	2005-2010 ^a
婴儿死亡率（每 1000 出生婴儿）	34	32	28
文盲率（15 岁及以上人口）	-	-	-

a 初步数据

b 根据月度百分比计算的年平均数据

c 根据 $D^{10}/D^{(1-4)}$ 方法计算，其中 $D^{(1-4)}$ 代表 40% 最贫穷的家庭， D^{10} 代表 10% 最富有的家庭。

d 包括收入相当于零的人们

e 适合工作年龄人群中就业人口百分比，年度百分比

f 占城市就业总人口的百分比

特立尼达和多巴哥(The Republic of Trinidad and Tobago)

国家概况

(来源：外交部网站)

〔地理〕 面积 5,128 平方公里，其中特立尼达岛 4,828 平方公里，多巴哥岛 300 平方公里。位于加勒比海小安的列斯群岛的东南端，西与委内瑞拉隔海相望。属热带海洋性气候。

〔人口〕 130 万。其中印度裔人占 40.3%，黑人占 39.6%，混血种人占 18.4%，欧洲人占 0.6%，华人占 0.4%，此外还有阿拉伯后裔等。英语为官方语言和通用语。居民中 29.4% 信奉天主教，10.9% 信奉英国圣公会教，23.8% 信奉印度教，5.8% 信奉伊斯兰教。

〔首都〕 西班牙港(Port of Spain)，人口 49 万。

〔历史〕 特立尼达岛原为印第安人阿拉瓦克族和加勒比族的居住地。1498 年哥伦布经过该岛附近，宣布为西班牙所有。1781 年被法国占领。1802 年根据《亚眠条约》划归英国。多巴哥岛历经西、荷、法、英多次争夺，1812 年根据《巴黎条约》沦为英国殖民地。1889 年两岛成为一个统一的英殖民地。1956 年实行内部自治。1962 年 8 月 31 日独立。1976 年 8 月 1 日改为共和国，现为英联邦成员国。

〔经济〕 天然气和石油资源丰富。经济以能源开发和加工业为主。能源产品产值约占 GDP 的 55% 左右，出口收入约占出口总

收入的 50%，是加勒比地区最重要的石油输出国。加工制造业门类较齐全。现政府致力于把特多建设成一个外向型的市场经济国家，推行经济多元化战略，逐步减少对能源业的依赖。近年来，建筑业、旅游业、金融保险业等行业发展较快。至 2008 年，特多 GDP 已连续 15 年保持增长。

〔资源〕 主要有石油和天然气。已探明和有可能开采的天然气储量已达 35.2 兆立方英尺，石油储量为 9.9 亿桶。特多还拥有世界最大的天然沥青湖，估计储藏量 1200 万吨。

〔同中国的关系〕 1974 年 6 月 20 日两国建交。中国与特多从 1957 年开始进行贸易往来，当时贸易额仅几万美元。1974 年中特正式建立外交关系，为双边贸易铺平了道路。近年来，中国和特多经贸关系发展速度较快。中国主要向特多出口纺织服装、彩电、洗衣机以及化工产品、钢铁制品等，进口沥青、铁矿砂以及铜、铝制品等。2008 年，中特双边贸易额为 3.72 亿美元，其中中方出口 3.48 亿美元，进口 2412.5 万美元。

所在地理位置



图片来源：维基百科

主要经济、社会数据

（1）结构性宏观经济指标

	2007	2008 ^a
GDP（百万美元，根据 2000 年物价水平）	14 553	15 063
人均 GDP（美元，根据 2000 年物价水平）	10 916	11 256
国内投资总值（占 GDP 百分比）	-	-
经济开放程度（占 GDP 百分比）	-	-
中央政府税收（占 GDP 百分比）	-	-

（2）短期经济指标

	2006	2007	2008 ^a	备注
GDP 年增长率(百分比)	12	5.5	3.5	
中央政府国际收支(占 GDP 百分比)	6.9	2.6	6.5	2008 年为 2007 -2008 财年的数据
年通胀率（百分比）	9.1	7.6	14.3	2008 年为 11 月数 据
代表性贷款利率（百分比） ^b	10.2	10.5	12.1	优惠贷款利率
经常账户余额（占 GDP 百分比）	26.5	27.2	21.2	
货物进出口交换百分比（年度变化）	-	-	-	
国际储备（百万美元）	6 777	7 053	8 729	2008 年为 8 月数据

（3）社会—经济指标

	2006	2007	2008 ^a	备注
总人口（千）	1 328	1 333	1 338	
人均收入（美元，2000 年物价水平）	-	-	-	

人均家庭收入百分比（百分比） ^c	-	-	-	
收入集中程度的基尼系数 ^d	0.4	-	-	与 2002 年相关，由政府公布
实际最小工资系数（年均数据，2000 年=100）	-	-	-	
实际工资系数（年均数据，2000 年=100）	-	-	-	
城市公开失业率（年均数据，%）	6.2	5.6	5.0	全国数据。2008 年为 3-6 月均值
参与率（年均数据）	63.9	63.5	63.0	同上
就业率 ^e	59.9	59.9	59.9	同上
低生产力部门就业率（百分比） ^f	-	-	-	
贫困百分比（占总人口百分比）	16.7	-	-	与 2005 年相关，由国家公布
赤贫率（占总人口百分比）	1.2	-	-	同上
15-19 岁年轻人辍学率（百分比）	-	-	-	
公共社会支出（占 GDP 百分比）	9.5	-	-	中央政府，数据与 2005 年相关

	1995-2000	2000-2005	2005-2010 ^a
婴儿死亡率（每 1000 出生婴儿）	16	15	12
文盲率（15 岁及以上人口）	2.3	1.7	1.2

a 初步数据

b 根据月度百分比计算的年平均数据

c 根据 $D^{10}/D^{(1-4)}$ 方法计算，其中 $D^{(1-4)}$ 代表 40% 最贫穷的家庭， D^{10} 代表 10% 最富有的家庭。

d 包括收入相当于零的人们

e 适合工作年龄人群中就业人口百分比，年度百分比

f 占城市就业总人口的百分比

安提瓜和巴布达(Antigua and Barbuda)

国家概况

(来源：外交部网站)

[地理] 位于加勒比海小安的列斯群岛的北部。属热带气候，年均气温 27℃。年均降水量约 1020 毫米。总面积 441.6 平方公里。

[人口] 8.3 万，绝大多数为非洲黑人后裔。英语为官方语言和通用语。多数居民信奉基督教。

[首都] 圣约翰 (St. John's)，人口 2.9 万。

[历史] 1493 年，哥伦布第二次航行美洲时到达该岛，并以西班牙塞维利亚安提瓜教堂的名字命名该岛。1520 年至 1629 年间曾先后遭西班牙和法国殖民者入侵。1632 年被英国占领。1667 年根据《布雷达条约》正式成为英国殖民地。1967 年成为英国的联系邦并成立内部自治政府。1981 年 11 月 1 日宣布独立，现为英联邦成员国。

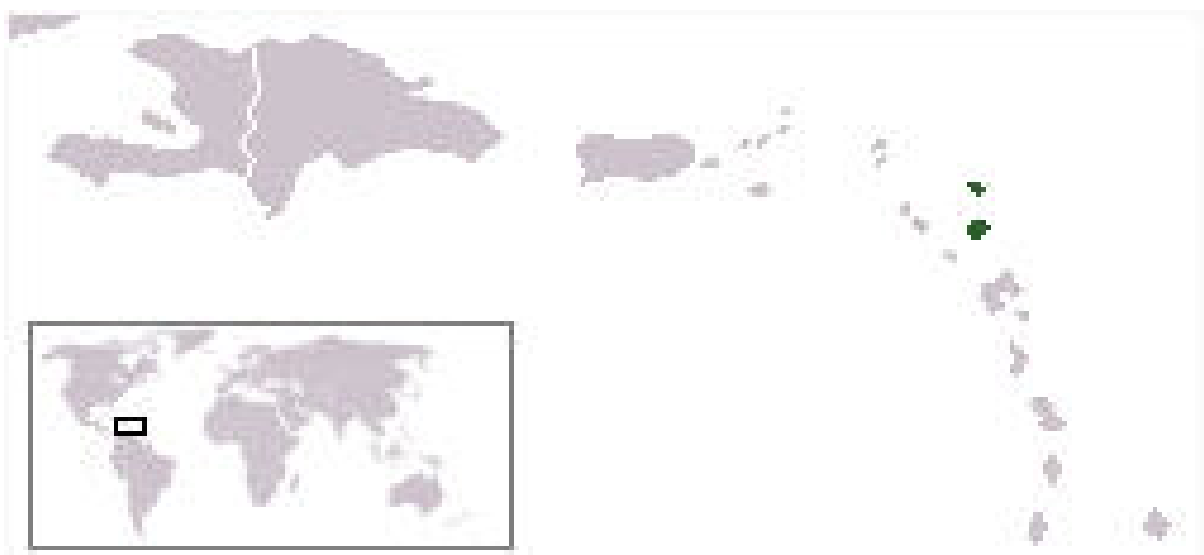
[经济] 经济基础薄弱，门类单一。由于工业不发达，从小五金到各类电子产品、汽车等商品几乎全部进口，对外贸易历来逆差很大。旅游业是最重要的经济部门，离岸金融业和网上博彩业为安巴的主要财政收入来源。农业在国民经济中的比重逐年下降，粮食不能自给。工业以制造业、建筑业为主，基础薄弱。2007 年底，外汇储备为 1.464 亿美元，截至 2007 年底，安巴政府总

债务为 26.17 亿东加元，占 GDP 的 98%。

〔资源〕 仅有少量石灰石、粘土、建筑用石料及重晶石。

〔同中国的关系〕 1983 年 1 月 1 日中安建交，建交后两国友好关系稳步发展。中安双边贸易以中方出口为主。中安主要合作项目有：农业、化验室、教育设施、克利克桥、多功能展览中心、格林卡索苗木站、排水沟、输变电路和达克伍德段公路改造、体育中心、展览中心、板球场、医疗中心、路灯项目、发电厂等。此外，还与安巴开展了农业和电力技术合作。两国贸易额近年来持续增长，以中方出口为主。据中国海关总署统计，2007 年，双边贸易额 3.9 亿美元。2008 年，双边贸易额为 5.29 亿美元，同比增长 33.9%，全部为中方出口。我主要向安巴出口船舶、纺织品、日用家电、塑料橡胶制品和矿物燃料等。

所在地理位置



图片来源：维基百科

主要经济、社会数据

（1）结构性宏观经济指标

	2007	2008 ^a
GDP（百万美元，根据 2000 年物价水平）	1 018	1 044
人均 GDP（美元，根据 2000 年物价水平）	11 966	12 123
国内投资总值（占 GDP 百分比）	-	-
经济开放程度（占 GDP 百分比）	132.3	126.8
中央政府税收（占 GDP 百分比）	21.5	-

（2）短期经济指标

	2006	2007	2008 ^a	备注
GDP 年增长率(百分比)	12.6	10	2.5	
中央政府国际收支(占 GDP 百分比)	-7.9	-6.7	-	
年通胀率（百分比）	0.0	5.1	-	
代表性贷款利率（百分比） ^b	10.7	10.3	10.1	贷款利率的 加权平均值
经常账户余额（占 GDP 百分比）	-30.8	-33.1	-31.1	
货物进出口交换百分比（年度变化）	-	-	-	
国际储备（百万美元）	143	144	144	2008 年为 8 月的数据

（3）社会—经济指标

	2006	2007	2008 ^a	备注
总人口（千）	84	85	86	
人均收入（美元，2000 年物价水平）	-	-	-	

人均家庭收入百分比（百分比） ^c	-	-	-
收入集中程度的基尼系数 ^d	0.53	-	- 政府公布的 20 世纪 90 年代的数据
实际最小工资系数（年均数据，2000 年=100）	-	-	-
实际工资系数（年均数据，2000 年=100）	-	-	-
城市公开失业率（年均数据，%）	-	-	-
参与率（年均数据）	-	-	-
就业率 ^e	-	-	-
低生产力部门就业率（百分比） ^f	-	-	-
贫困百分比（占总人口百分比）	12	-	- 政府公布的 20 世纪 90 年代的数据
赤贫率（占总人口百分比）	-	-	-
15-19 岁年轻人辍学率（百分比）	-	-	-
公共社会支出（占 GDP 百分比）	-	-	-

	1995-2000	2000-2005	2005-2010 ^a
婴儿死亡率（每 1000 出生婴儿）	-	-	-
文盲率（15 岁及以上人口）	-	-	-

a 初步数据

b 根据月度百分比计算的年平均数据

c 根据 $D^{10}/D^{(1-4)}$ 方法计算，其中 $D^{(1-4)}$ 代表 40% 最贫穷的家庭， D^{10} 代表 10% 最富有的家庭。

d 包括收入相当于零的人们

e 适合工作年龄人群中就业人口百分比，年度百分比

f 占城市就业总人口的百分比

多米尼克（The Commonwealth of Dominica）

国家概况

（来源：外交部网站）

〔地理〕 位于东加勒比海向风群岛东北部。岛内多山属热带海洋气候。面积 751 平方公里。

〔人口〕 7 万。主要为黑人和黑白混血种人。多数居民信奉天主教，少数信奉新教。英语为官方语言。

〔首都〕 罗索（Roseau），人口约 2 万。

〔历史〕 多土著居民为来自南美印第安部落的阿拉瓦克人和加勒比人。1493 年哥伦布来到该岛。根据 1763 年《巴黎条约》规定，该岛划归英国，此后被法国两度占领。1805 年法国占领者放火烧毁罗索，英国支付 8000 英镑“赎金”后正式占领多米尼克岛。1958 年加入西印度联邦。1967 年实行内部自治。1978 年 11 月 3 日独立，为英联邦成员国。1978 年 12 月加入联合国。

〔经济〕 农业收入占国内生产总值的约 16%，占出口收入的约一半。主要农产品有香蕉、椰子、柑桔、芒果等。香蕉是最主要的出口产品，主要出口欧盟国家。工业基础薄弱，仅有小型水果加工、服装、卷烟、酿酒、肥皂、榨油等轻工业。

多经济高度依赖进出口贸易，进出口总额超过 GDP 总量，商品贸易逆差明显。政府财政赤字较大。2002 年曾出现严重的财政危机，被迫向国际货币基金组织和加共体求援，并实施“经济

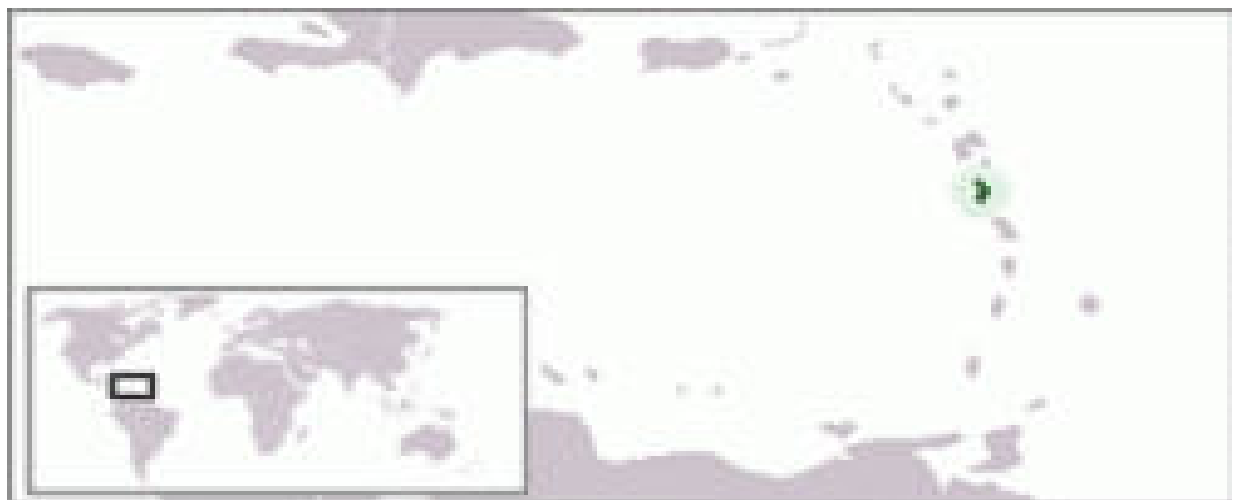
稳定和调整”计划。近年来，多政府继续执行经济稳定计划，旅游业和农业逐步恢复，外债重组顺利进行，政府财政状况有所改善，经济实现增长，但仍较为脆弱。

〔资源〕 蕴藏有大量的浮石。地热和水力资源较丰富，有待开发。森林面积约 360 平方公里。

〔同中国的关系〕 2004 年 3 月 23 日中多建交。双方开展了多项经济技术合作。中方援建的多米尼克温莎公园体育场和第一期农业技术合作等项目已经竣工并交付多方。目前，已经开始第二期农业技术合作项目并已启动罗索-朴茨茅斯公路项目的实施工作，温莎公园体育场技术合作和医疗技术合作项目即将启动。

据中国海关统计，2008 年，中多贸易总额为 7749 万美元，其中，中方出口 7532.5 万美元，进口 216.5 万美元。中国出口的主要商品有：机电产品、纺织品、服装及鞋类；进口商品主要有：废铝、医疗仪器及器械等（转口贸易）。

所在地理位置



图片来源：维基百科

主要经济、社会数据

（1）结构性宏观经济指标

	2007	2008 ^a
GDP（百万美元，根据 2000 年物价水平）	306	316
人均 GDP（美元，根据 2000 年物价水平）	4 539	4 711
国内投资总值（占 GDP 百分比）	-	-
经济开放程度（占 GDP 百分比）	109.3	109.7
中央政府税收（占 GDP 百分比）	31.8	-

（2）短期经济指标

	2006	2007	2008 ^a	备注
GDP 年增长率(百分比)	5.2	3.4	3.4	
中央政府国际收支（占 GDP 百分比）	1.4	1.2	-	
年通胀率（百分比）	1.8	5.7	5.8	2008 年的数据 为 3 月的数据
代表性贷款利率（百分比） ^b	9.5	9.2	9.1	加权平均的贷 款利率
经常账户余额（占 GDP 百分比）	-16.3	-28.7	-35.5	
货物进出口交换百分比（年度变化）	-	-	-	
国际储备（百万美元）	63	61	59	2008 年的数据 为 8 月的数据

（3）社会—经济指标

	2006	2007	2008 ^a	备注
总人口（千）	68	67	67	
人均收入（美元，2000 年物价水平）	-	-	-	
人均家庭收入百分比（百分比） ^c	-	-	-	

收入集中程度的基尼系数 ^d	0.35	-	-	由政府公布，与2002年的数据相关
实际最小工资系数（年均数据，2000年=100）	-	-	-	
实际工资系数（年均数据，2000年=100）	-	-	-	
城市公开失业率（年均数据，百分比）	-	-	-	
参与率（年均数据）	-	-	-	
就业率 ^e	-	-	-	
低生产力部门就业率（百分比） ^f	-	-	-	
贫困百分比（占总人口百分比）	39.0	-	-	由政府公布，与2002年的数据相关
赤贫率（占总人口百分比）	15.0	-	-	同上
15-19岁年轻人辍学率（百分比）	-	-	-	
公共社会支出（占GDP百分比）	-	-	-	

	1995-2000	2000-2005	2005-2010 ^a
婴儿死亡率（每1000出生婴儿）	-	-	-
文盲率（15岁及以上人口）	-	-	-

a 初步数据

b 根据月度百分比计算的年平均数据

c 根据 $D^{10}/D^{(1-4)}$ 方法计算，其中 $D^{(1-4)}$ 代表40%最贫穷的家庭， D^{10} 代表10%最富有的家庭。

d 包括收入相当于零的人们

e 适合工作年龄人群中就业人口百分比，年度百分比

f 占城市就业总人口的百分比

格林纳达（Grenada）

国家概况

（来源：外交部网站）

〔地理〕 面积 344 平方公里。位于东加勒比海向风群岛最南端，南距委内瑞拉海岸约 160 公里。属热带海洋性气候，年平均气温 26℃。

〔人口〕 10.3 万，黑人约占 81%，混血人占 15%，白人及其他人种占 4%。英语为官方语言和通用语。居民多信奉天主教。

〔首都〕 圣乔治（St.George's），人口约 1 万。

〔历史〕 原为印第安人居住地。1650 年归属法国，1762 年被英国占领。1763 年法国根据《巴黎条约》将格转让给英国，1779 年被法国重新占领。1783 年根据《凡尔赛条约》正式确认为英国所有，从此沦为英国殖民地。1974 年 2 月 7 日宣布独立，同年加入联合国。1979 年 3 月，“新宝石运动”发动军事政变，成立人民革命政府。1983 年 10 月，副总理科尔德等人发动政变，格出现内乱。美国遂以保护侨民和应东加勒比国家组织请求干预为由，与牙买加、多米尼克、巴巴多斯等 6 个加勒比国家联合出兵格林纳达。1984 年恢复大选。

〔经济〕 经济主要以农业和旅游业为主，工业不发达。2004 年 9 月“伊万”飓风使格损失 8.15 亿美元，相当于其两年的国内生产总值，并对该国重要农作物肉豆蔻造成毁灭性打击。2005

年，建筑行业发展较快，用于重建和安置的资金支出约 2.05 亿东加元。2006 年，格政府继续将恢复经济作为重中之重，制定了 2006 年至 2008 年的经济改革计划。对外积极寻求援助和投资。对内加大对基础设施的投入，以恢复经济、增加就业。

〔资源〕 有一定储量的石油，但尚未开采。森林面积 40.47 平方公里。

〔同中国的关系〕 中格于 1985 年 10 月 1 日建交。1989 年 7 月 19 日，格政府宣布与台湾当局“建交”；8 月 7 日，中国中止了与格的外交关系。2005 年 1 月 20 日，中格签署了关于恢复外交关系的联合公报，宣布自即日起正式恢复外交关系。

2008 年，双边贸易额 373.4 万美元，其中我出口 369.3 万美元，进口 4.1 万美元，同比分别增长 23.7%，24.2%和-8.6%。我对格主要出口木制品、橡胶制品和机电产品。

所在地理位置



图片来源：维基百科

主要经济、社会数据

（1）结构性宏观经济指标

	2007	2008 ^a
GDP（百万美元，根据 2000 年物价水平）	487	497
人均 GDP（美元，根据 2000 年物价水平）	4 609	4 711
国内投资总值（占 GDP 百分比）	-	-
经济开放程度（占 GDP 百分比）	102	98.2
中央政府税收（占 GDP 百分比）	25.1	-

（2）短期经济指标

	2006	2007	2008 ^a	备注
GDP 年增长率(百分比)	-1.9	3.6	2.1	
中央政府国际收支(占 GDP 百分比)	-6.5	-6.8	-	
年通胀率（百分比）	3.3	7.8	8.9	2008 年的数据 为 6 月的数据
代表性贷款利率（百分比） ^b	9.8	9.7	9.5	贷款利率的加 权平均值
经常账户余额（占 GDP 百分比）	-34.2	-38.4	-36.5	
货物进出口交换百分比（年度变化）	-	-	-	
国际储备（百万美元）	100	111	102	2008 年数据为 8 月份的数据

（3）社会—经济指标

	2006	2007	2008 ^a	备注
总人口（千）	106	106	106	
人均收入（美元，2000 年物价水平）	-	-	-	

人均家庭收入百分比（百分比） ^c	-	-	-	
收入集中程度的基尼系数 ^d	0.45	-	-	政府公布,与1998年的数据相关
实际最小工资系数（年均数据,2000年=100）	-	-	-	
实际工资系数（年均数据,2000年=100）	-	-	-	
城市公开失业率（年均数据,%）	-	-	-	
参与率（年均数据）	-	-	-	
就业率 ^e	-	-	-	
低生产力部门就业率（百分比） ^f	-	-	-	
贫困百分比（占总人口百分比）	32.1	-	-	政府公布,与1998年的数据相关
赤贫率（占总人口百分比）	12.9	-	-	同上
15-19岁年轻人辍学率（百分比）	-	-	-	
公共社会支出（占GDP百分比）	-	-	-	

	1995-2000	2000-2005	2005-2010 ^a
婴儿死亡率（每1000出生婴儿）	41	38	34
文盲率（15岁及以上人口）	-	-	-

a 初步数据

b 根据月度百分比计算的年平均数据

c 根据 $D^{10}/D^{(1-4)}$ 方法计算,其中 $D^{(1-4)}$ 代表40%最贫穷的家庭, D^{10} 代表10%最富有的家庭。

d 包括收入相当于零的人们

e 适合工作年龄人群中就业人口百分比,年度百分比

f 占城市就业总人口的百分比

圣基茨和尼维斯 (The Federation of Saint Kitts and Nevis)

国家概况

(来源: 新华网)

[地理] 位于东加勒比海背风群岛北部, 由圣基茨、尼维斯和桑布雷罗等岛屿组成。圣基茨和尼维斯的两个主要岛屿均为火山岛, 岛上中部地区丛林密布, 有数条河流自此发源流向大海, 人迹罕至, 居民多居住于沿海地区。面积 267 平方公里, 其中圣基茨 174 平方公里, 尼维斯 93 平方公里, 属热带雨林气候。首都巴斯特尔 (Basseterre)。

[人口] 5.1 万人。黑人占 94%, 另有白人和混血种人。英语为官方和通用语。居民多数信奉基督教。官方语言为英语。

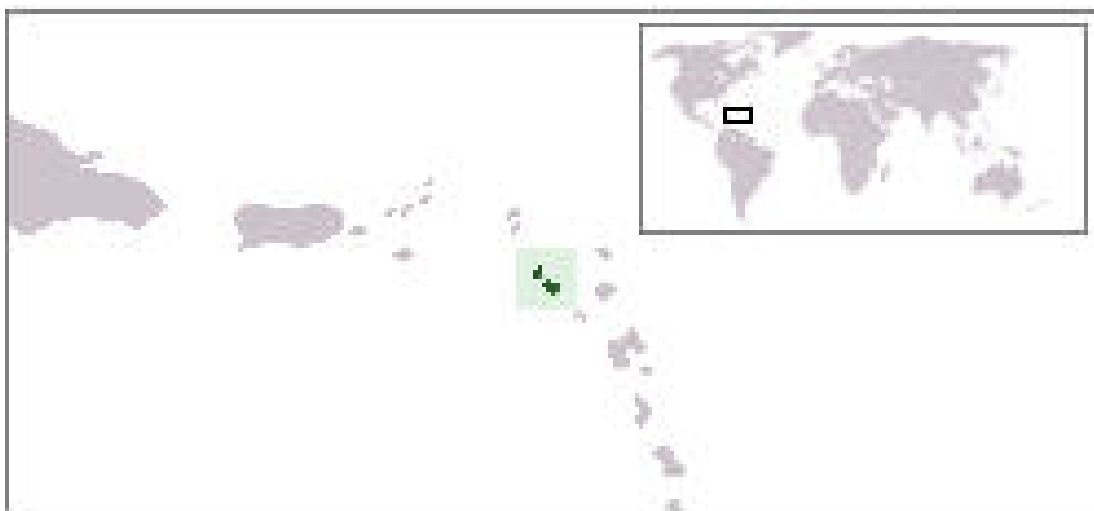
[历史] 1493 年哥伦布到达圣基茨岛并给该岛命名。1623 年被英国占领, 成为其在西印度群岛的首块殖民地。一年后法国占领该岛部分地区, 从此英、法两国为争夺该岛不断发生冲突。1783 年《凡尔赛条约》将圣基茨岛正式划归英国。1629 年尼维斯岛沦为英国殖民地。1958 年圣基茨—尼维斯—安圭拉作为一个政治单位加入西印度联邦。1967 年 2 月又与安圭拉合并为英国的联系邦, 实行内部自治, 外交和防务由英国负责。后安圭拉脱离联邦。1983 年 9 月 19 日宣布独立, 定国名为圣基茨和尼维斯联邦, 为英联邦成员国。

[经济] 制糖业是国民经济的主要支柱。农业以甘蔗为主, 其他产品有椰子、水果、蔬菜等。食品大部分依靠进口。近年来,

旅游、出口加工和银行业也开始发展起来，旅游收入逐渐成为该国外汇的主要来源。

〔同中国的关系〕 我国与圣基茨和尼维斯无外交关系。

所在地理位置



图片来源：维基百科

主要经济、社会数据

（1）结构性宏观经济指标

	2007	2008 ^a
GDP（百万美元，根据 2000 年物价水平）	424	465
人均 GDP（美元，根据 2000 年物价水平）	8 413	9 114
国内投资总值（占 GDP 百分比）	-	-
经济开放程度（占 GDP 百分比）	111.8	110.6
中央政府税收（占 GDP 百分比）	28.0	-

（2）短期经济指标

	2006	2007	2008 ^a	备注
GDP 年增长率(百分比)	5.3	4	9.7	
中央政府国际收支（占 GDP 百分比）	-2.3	-2.2	-	
年通胀率（百分比）	6.6	2.1	3.9	2008 年为第 1 季度数据
代表性贷款利率（百分比） ^b	9.2	9.3	8.6	贷款利率的加权平均值
经常账户余额（占 GDP 百分比）	-18.4	-21.9	-23.5	
货物进出口交换百分比（年度变化）	-	-	-	
国际储备（百万美元）	89	99	105	2008 年为 8 月的数据

（3）社会—经济指标

	2006	2007	2008 ^a	备注
总人口（千）	50	50	51	

人均收入（美元，2000 年物价水平）	-	-	-
人均家庭收入百分比（百分比） ^c	-	-	-
收入集中程度的基尼系数 ^d	-	-	-
实际最小工资系数（年均数据，2000 年=100）	-	-	-
实际工资系数（年均数据，2000 年=100）	-	-	-
城市公开失业率（年均数据，百分比）	-	-	-
参与率（年均数据）	-	-	-
就业率 ^e	-	-	-
低生产力部门就业率（百分比） ^f	-	-	-
贫困百分比（占总人口百分比）	-	-	-
赤贫率（占总人口百分比）	-	-	-
15-19 岁年轻人辍学率（百分比）	-	-	-
公共社会支出（占 GDP 百分比）	-	-	-

	1995-2000	2000-2005	2005-2010 ^a
婴儿死亡率（每 1000 出生婴儿）	-	-	-
文盲率（15 岁及以上人口）	-	-	-

a 初步数据

b 根据月度百分比计算的年平均数据

c 根据 $D^{10}/D^{(1-4)}$ 方法计算，其中 $D^{(1-4)}$ 代表 40% 最贫穷的家庭， D^{10} 代表 10% 最富有的家庭。

d 包括收入相当于零的人们

e 适合工作年龄人群中就业人口百分比，年度百分比

f 占城市就业总人口的百分比

圣卢西亚 (Saint Lucia)

国家概况

(来源：新华网)

〔地理〕 616 平方公里。位于东加勒比海向风群岛中部，北邻马提尼克岛，西南邻圣文森特岛。该国是座火山岛，境内山峦起伏，景色优美。

〔人口〕 14.97 万。90%以上是黑人，5.5%为黑白混血种人，另有少数白人和印度人。英语为官方语言，多数居民信奉天主教。

〔首都〕 卡斯特里 (Castries) 。

〔历史〕 原为印地安人居住地。17 世纪英、法、荷等国开始侵占该岛，均遭当地居民的抵抗。1814 年《巴黎条约》正式将该岛划归英国，成为英国殖民地。1958 年 1 月至 1962 年为西印度联邦成员。1967 年 3 月实行内部自治，成为英国联系邦。外交和防务由英国负责。1979 年 2 月 22 日宣布独立，为英联邦成员国。

〔经济〕 圣无重要矿藏，但有丰富的地热资源，南部有硫磺矿。圣卢西亚的经济以旅游业和农业为主。以发展香蕉种植为其农业生产的重点，是东加勒比地区最大的香蕉生产和出口国，2005 年出口量为 3 万吨。全国约有 1/3 的劳动人口直接或间接从事于香蕉业。除香蕉外，主要农产品还有椰子、可可、甘蔗、芒果等。粮食不能自给。农业产值约占国内生产总值的 3.4%。制造业约占国内生产总值的 5.6%。主要生产出口型的轻工业产

品，如肥皂、椰油、朗姆酒、饮料及电子装配、服装等。近年来，建筑业发展较快。

〔**对外贸易**〕 圣经济对外贸的依存度很高，每年均有贸易逆差。出口以初级农产品为主，进口粮食、食品、石油、机械及其他工业品和日用品。主要贸易对象是美国、英国、加拿大及加勒比共同体成员国。

〔**同中国的关系**〕 我国同圣卢西亚无外交关系 。

所在地理位置



图片来源： 维基百科

主要经济、社会数据

（1）结构性宏观经济指标

	2007	2008 ^a
GDP（百万美元，根据 2000 年物价水平）	846	865
人均 GDP（美元，根据 2000 年物价水平）	5 127	5 188
国内投资总值（占 GDP 百分比）	-	-
经济开放程度（占 GDP 百分比）	121.9	117.7
中央政府税收（占 GDP 百分比）	28.0	-

（2）短期经济指标

	2006	2007	2008 ^a	备注
GDP 年增长率(百分比)	4	1.1	2.3	
中央政府国际收支（占 GDP 百分比）	-3.1	1.2	-	
年通胀率（百分比）	-0.6	8.2	8.9	2008 年的数据为 6 月的数据
代表性贷款利率（百分比） ^b	10.5	9.9	9.2	加权平均的贷款利率
经常账户余额（占 GDP 百分比）	-33.2	-31.4	-29.7	
货物进出口交换百分比（年度变化）	-	-	-	
国际储备（百万美元）	135	155	150	2008 年的数据为 8 月的数据

（3）社会—经济指标

	2006	2007	2008 ^a	备注
总人口（千）	163	165	167	
人均收入（美元，2000 年物价水平）	-	-	-	

人均家庭收入百分比（百分比） ^c	-	-	-
收入集中程度的基尼系数 ^d	0.43	-	- 由政府公布，与1995年数据相关
实际最小工资系数（年均数据，2000年=100）	-	-	-
实际工资系数（年均数据，2000年=100）	-	-	-
城市公开失业率（年均数据，%）	-	-	-
参与率（年均数据）	-	-	-
就业率 ^e	-	-	-
低生产力部门就业率（百分比） ^f	-	-	-
贫困百分比（占总人口百分比）	25.1	-	- 由政府公布，与1995年数据相关
赤贫率（占总人口百分比）	7.1	-	- 同上
15-19岁年轻人辍学率（百分比）	-	-	-
公共社会支出（占GDP百分比）	-	-	-

	1995-2000	2000-2005	2005-2010 ^a
婴儿死亡率（每1000出生婴儿）	17	15	13
文盲率（15岁及以上人口）	-	-	-

a 初步数据

b 根据月度百分比计算的年平均数据

c 根据 $D^{10}/D^{(1-4)}$ 方法计算，其中 $D^{(1-4)}$ 代表40%最贫穷的家庭， D^{10} 代表10%最富有的家庭。

d 包括收入相当于零的人们

e 适合工作年龄人群中就业人口百分比，年度百分比

f 占城市就业总人口的百分比

圣文森特和格林纳丁斯（Saint Vincent and the Grenadines）

国家概况

（来源：新华网）

〔地理〕 位于东加勒比海向风群岛中，为火山岛国。由主岛圣文森特和格林纳丁斯岛等组成，面积共 389 平方公里。圣文森特本岛面积 346 平方公里，格林纳丁斯群岛则由三十二个小岛组成，面积合共 43 平方公里。

〔人口〕 11.2 万。其中黑人占 65.5%，混血种人 19%，英语为官方语言，多数居民信奉基督教新教和天主教。

〔首都〕 金斯敦（Kingstown）

〔历史〕 原为印第安人居住地。1627 年英国占领该岛。后法国声称对此岛拥有主权，两国为争夺该岛进行多次战争。1783 年《凡尔赛条约》确认英国对该岛的统治。1833 年起圣文森特从属向风群岛领地。1958 年 1 月加入“西印度联邦”，1969 年 10 月实行“内部自治”，为英国联系邦，但外交、防务仍由英国掌管。1979 年 10 月 27 日宣布独立，为英联邦成员国。

〔政治〕 英国女王为国家元首，由总督代表女王执掌国家行政权，总督由女王根据总理的建议任命。

〔经济〕 圣文森特和格林纳丁斯最主要的产业为农业，主要作物为香蕉。旅游业也是圣文森特和格林纳丁斯的经济重要收入

来源。

〔同中国的关系〕 我国与圣文森特和格林纳丁斯无外交关系。

所在地理位置



图片来源：维基百科

主要经济、社会数据

（1）结构性宏观经济指标

	2007	2008 ^a
GDP（百万美元，根据 2000 年物价水平）	471	475
人均 GDP（美元，根据 2000 年物价水平）	3 908	3 928
国内投资总值（占 GDP 百分比）	-	-
经济开放程度（占 GDP 百分比）	109.3	109.6
中央政府税收（占 GDP 百分比）	26.4	-

（2）短期经济指标

	2006	2007	2008 ^a	备注
GDP 年增长率(百分比)	9.6	7.7	1	
中央政府国际收支(占 GDP 百分比)	-3.8	-3.5	-	
年通胀率（百分比）	4.2	8.3	11.0	2008 年的数据 为 6 月的数据
代表性贷款利率（百分比） ^b	9.7	9.6	9.5	加权平均的贷 款利率
经常账户余额（占 GDP 百分比）	-24.1	-34.6	-36.3	
货物进出口交换百分比（年度变化）	-	-	-	
国际储备（百万美元）	79	88	84	2008 年的数据 为 8 月的数据

（3）社会—经济指标

	2006	2007	2008 ^a	备注
总人口（千）	120	120	121	
人均收入（美元，2000 年物价水	-	-	-	

平)				
人均家庭收入百分比 (百分比) ^c	-	-	-	
收入集中程度的基尼系数 ^d	0.56	-	-	与 1996 年的数据 相关, 由政府公布
实际最小工资系数 (年均数据, 2000 年=100)	-	-	-	
实际工资系数 (年均数据, 2000 年=100)	-	-	-	
城市公开失业率 (年均数据, %)	-	-	-	
参与率 (年均数据)	-	-	-	
就业率 ^e	-	-	-	
低生产力部门就业率 (百分比) ^f	-	-	-	
贫困百分比 (占总人口百分比)	37.5	-	-	与 1996 年的数据 相关, 由政府公布
赤贫率 (占总人口百分比)	25.7			同上
15-19 岁年轻人辍学率 (百分比)	-	-	-	
公共社会支出 (占 GDP 百分比)	-	-	-	

	1995-2000	2000-2005	2005-2010 ^a
婴儿死亡率 (每 1000 出生婴儿)	28	27	23
文盲率 (15 岁及以上人口)	-	-	-

a 初步数据

b 根据月度百分比计算的年平均数据

c 根据 $D^{10}/D^{(1-4)}$ 方法计算, 其中 $D^{(1-4)}$ 代表 40% 最贫穷的家庭, D^{10} 代表 10% 最富有的家庭。

d 包括收入相当于零的人们

e 适合工作年龄人群中就业人口百分比, 年度百分比

f 占城市就业总人口的百分比